

管制人員的答覆

(問題編號：S082)

總目： (49) 食物環境衛生署

分目： (-) 沒有指定

綱領： (2) 環境衛生及有關服務

管制人員： 食物環境衛生署署長 (劉利群)

局長： 食物及衛生局局長

問題：

跟進問題FHB(FE)126，請告知本委員會：

一) 題中的e至f項原意是想請署方提供食環署分區中，收集的垃圾總量。根據署方的回覆，以及4月11日財務委員會特別會議中，劉利群署長的回答，附件II的數字只包括了署方在垃圾站收集家居垃圾量。請問署方可否提供潔淨組其他方面的工作(如街道清潔)所收集或清理的垃圾總量。

二) 為何署方沒有部門負責垃圾站所處理垃圾量數字？

三) 署方稱合約的服務可在網站

(https://www.gldpcms.gov.hk/etb_prod/jsp_public/sm/ssm00407r.jsp)中找到，至於外判承辦商負責地區的地圖，則可在招標文件中找到。經本人查閱網站後，發現招標文件，需要使用者登入才能獲得。而申請帳號的條件是需要有效商業登記證。是故，本人無法獲得外判承辦商地區的地圖。希望署方能夠提供外判和部門分別負責的分區範圍的地圖。

提問人：朱凱迪議員

答覆：

所需資料分列如下：

一) 答覆編號FHB(FE)126附件II所載的數字是食物環境衛生署(本署)(包括本署的廢物收集服務承辦商)在公眾垃圾收集站、住宅樓宇(包括公共屋邨)和其他由本署直接收集廢物的政府場地所收集的垃圾量，包括家居廢物和本署在街道收集的廢物。本署並無備存在街道收集的廢物量分項數字。

- 二) 估計本署每天從永久離街及鄉村式垃圾收集站收集的垃圾量分別載於附件I和II。
- 三) 顯示街道潔淨合約服務範圍的地圖載於附件III(只提供英文版)。

永久離街公眾垃圾收集站一覽表

地區	名稱	預計每天處理的垃圾量(公噸)
中西區	石塘咀垃圾站	19
中西區	賢居里垃圾站	12
中西區	民吉街垃圾站	35
中西區	士美非路市政大廈垃圾站	25
中西區	第三街垃圾站	6
中西區	蘭桂芳垃圾站	30
中西區	西營盤街市垃圾站	4
中西區	結志街垃圾站	8
中西區	亞畢諾道垃圾站	2
中西區	樂古道垃圾站	10
中西區	金鐘廊垃圾站	3
中西區	上環市政大廈垃圾站	21
中西區	正街垃圾站	8
中西區	山頂廣場垃圾站	2
中西區	羅便臣道垃圾站	2
中西區	堅尼地道垃圾站	2
灣仔	成和道垃圾站	16
灣仔	交加里垃圾站	25
灣仔	三板街垃圾站	20
灣仔	盧押道垃圾站	33
灣仔	百德新街垃圾站	15
灣仔	駱克道垃圾站	30
灣仔	星街垃圾站	3
灣仔	告士打道垃圾站	47
灣仔	肇輝臺垃圾站	3
灣仔	永興街垃圾站	20
東區	丹拿道垃圾站	6
東區	東喜道垃圾站	11
東區	興民街垃圾站	15
東區	祥利街垃圾站	2
東區	常安街垃圾站	2
東區	渣華道垃圾站	20
東區	金華街垃圾站	7
東區	西灣河街垃圾站	7
東區	油街垃圾站	10
東區	鰂魚涌街市垃圾站	6

地區	名稱	預計每天處理的垃圾量(公噸)
東區	民新街垃圾站	4
東區	馬寶道垃圾站	4
南區	石澳垃圾站	4
南區	田灣徑垃圾站	5
南區	鴨脷洲市政大廈垃圾站	5
南區	赤柱灘道垃圾站	5
南區	淺水灣垃圾站	1
南區	崇文街垃圾站	9
南區	利南道垃圾站	2
離島	銀樹街垃圾站	3
離島	翔東路垃圾站	2
離島	車輛通關廣場垃圾站	1
油尖	白加士街垃圾站	28
油尖	街市街垃圾站	10
油尖	安達中心垃圾站	14
油尖	金巴利街垃圾站	25
油尖	官涌街垃圾站	14
油尖	文昌街垃圾站	5
油尖	緬甸台垃圾站	15
旺角	必發道垃圾站	12
旺角	登打士街垃圾站	46
旺角	砵蘭街垃圾站	13
旺角	奶路臣街垃圾站	11
旺角	晏架街垃圾站	13
旺角	長旺道垃圾站	8
旺角	水渠道垃圾站	16
旺角	花園街街市垃圾站	16
旺角	汝州街垃圾站	23
旺角	洗衣街(花墟道)垃圾站	15
旺角	旺角道垃圾站	20
深水埗	北河街垃圾站	16
深水埗	昌華街垃圾站	18
深水埗	元州街垃圾站	16
深水埗	花圃街垃圾站	2
深水埗	醫局街垃圾站	15
深水埗	大南街垃圾站	16
深水埗	高槐路垃圾站	4
深水埗	瓊林街垃圾站	2
深水埗	長順街垃圾站	3

地區	名稱	預計每天處理的垃圾量(公噸)
深水埗	荔灣街市垃圾站	12
九龍城	馬頭角道垃圾站	10
九龍城	崇安街垃圾站	8
九龍城	浸會大學道垃圾站	2
九龍城	東正道垃圾站	6
九龍城	鶴園街垃圾站	2
九龍城	貴州街垃圾站	5
九龍城	龍崗道垃圾站	10
九龍城	太平道垃圾站	8
九龍城	九龍城道垃圾站	12
九龍城	長寧街垃圾站	20
九龍城	九龍城市政大廈垃圾站	10
九龍城	必嘉街垃圾站	16
九龍城	石鼓壟道垃圾站	9
九龍城	安靜道垃圾站	2
九龍城	廣播道垃圾站	2
九龍城	機利士路垃圾站	6
九龍城	文運道垃圾站	3
九龍城	仁風街垃圾站	3
黃大仙	彝倫街垃圾站	18
黃大仙	仁愛垃圾站	1
黃大仙	雙鳳街街市垃圾站	10
黃大仙	毓華里垃圾站	5
黃大仙	牛池灣村垃圾站	5
黃大仙	東泰里垃圾站	1
觀塘	鯉魚門垃圾站	2
觀塘	月華街垃圾站	5
觀塘	基業里垃圾站	1
觀塘	定安街垃圾站	4
觀塘	勵業街垃圾站	1
觀塘	康寧道垃圾站	2
觀塘	崇仁街垃圾站	10
觀塘	雲漢街垃圾站	2
葵青	興盛路垃圾站	2
葵青	大圓街垃圾站	少於1
葵青	長達路垃圾站	2
葵青	葵順街垃圾站	2
葵青	打磚坪街垃圾站	2
葵青	永建路垃圾站	1

地區	名稱	預計每天處理的垃圾量(公噸)
葵青	大連排道垃圾站	1
荃灣	竹篙灣澤欣路垃圾站	1
荃灣	美環街垃圾站	1
荃灣	聯仁街垃圾站	19
荃灣	荃灣街市街垃圾站	20
荃灣	香車街垃圾站	19
荃灣	海興路垃圾站	1
屯門	青海圍垃圾站(第37B區)	9
屯門	井財街垃圾站(第4B區)	7
屯門	洪祥路垃圾站(第12區)	1
屯門	仁政街垃圾站	12
屯門	達仁坊垃圾站(第10B區)	3
屯門	青楊街垃圾站(第9N區)	1
屯門	井財街垃圾站(第4C區)	少於1
屯門	建隆街垃圾站(第9區)	1
屯門	青山灣垃圾站	少於1
屯門	湖山路垃圾站(第44區)	1
元朗	仁樂坊垃圾站	19
元朗	大棠路垃圾站	20
元朗	大橋垃圾站	16
元朗	金祥坊垃圾站	16
元朗	東堤街垃圾站	16
元朗	鳳群街垃圾站	16
元朗	屏信街垃圾站	11
元朗	落馬洲管制站垃圾站	5
元朗	深港西部通道一地兩檢過境設施內的貨運區垃圾站	6
北區	符興街垃圾站	17
北區	聯發街垃圾站	15
北區	安樂村垃圾站	8
大埔	寶湖道垃圾站	5
大埔	廣福坊垃圾站	16
大埔	翠林閣垃圾站	6
大埔	仁興街垃圾站	9
大埔	大貴街垃圾站	1
沙田	城河道垃圾站	6
沙田	圓洲角路垃圾站	3
沙田	長瀝尾街垃圾站	2
沙田	大圍積輝街垃圾站	4

地區	名稱	預計每天處理的垃圾量(公噸)
沙田	小瀝源路垃圾站	3
沙田	禾寮坑路垃圾站	3
西貢	宜春街垃圾站	10
西貢	運隆路永久垃圾站	1
西貢	福民路垃圾站	6
西貢	對面海垃圾站	少於1
西貢	清水灣二灘垃圾站	少於1

鄉村式公眾垃圾收集站一覽表

地區	地點	預計每天處理的垃圾量(公斤)
離島	大嶼山大浪灣村公廁旁	110
離島	長洲長洲山頂道近碧麗花園	360
離島	長洲醫院路長洲警署後面	730
離島	長洲小貴灣路近長利公園	290
離島	長洲中興半山路4號附近	360
離島	長洲長洲山頂道近福利農莊	220
離島	長洲山邊路與長洲山頂道交界處	550
離島	南丫島榕樹灣洪聖爺18號對面	220
離島	長洲大石口半山路	290
離島	長洲觀音灣路近長洲遊樂場	580
離島	長洲長洲山頂道近蘭苑	730
離島	長洲北社新村92號對面	360
離島	長洲近龍仔村休憩處	1 090
離島	長洲信義一村	440
離島	長洲北社街公廁旁	2 910
離島	長洲長洲山頂道68號附近	2 550
離島	長洲山頂道西西灣西園對面	910
離島	長洲長洲山頂道近建道神學院	730
離島	長洲長洲山頂道近天福花園	730
離島	長洲西灣贊端路	1 090
離島	大嶼山東涌黃龍坑	150
離島	長洲山頂道3號附近	730
離島	南丫島榕樹灣大街23D號對面	1 820
離島	大嶼山上羗山近燈柱VA1601號	100
離島	大嶼山梅窩大地塘近燈柱FC1355號	330
離島	大嶼山梅窩白銀鄉近燈柱FC1314號	110
離島	大嶼山梅窩白銀鄉近燈柱FC1314號	150
離島	大嶼山石壁東灣	100
離島	昂坪巴士總站公廁(近燈柱P12號)	600
離島	大嶼山塘福村155A號附近	440
離島	大澳石仔埗街近燈柱VC2196號	70
離島	坪洲僑景街4號旁	220
離島	坪洲南灣484C號對面	220
離島	坪洲南灣19C號對面	220
離島	坪洲南灣新村	150
離島	坪洲永隆街5A號附近	220

地區	地點	預計每天處理的垃圾量(公斤)
離島	坪洲東灣燒烤場旁	220
離島	大嶼山東涌壩尾近燈柱FC2507號	2 500
葵青	葵涌新葵街	1 000
葵青	葵涌荔景山路九華徑新村	1 300
葵青	青山公路嘉翠園旁	370
葵青	青山公路五咪半近鍾山臺	110
葵青	青衣擔杆山路	600
葵青	青衣青敬路(近青衣城)	1 000
葵青	青衣大王下村停車場	2 300
葵青	長坑村近槍會	110
葵青	長坑村近泵房	110
葵青	青衣楓樹窩路與青心街交界處的青輝新村停車場	1 110
葵青	長坑村近儲水庫	40
葵青	青衣涌美老屋村停車場	2 300
葵青	青衣清譽街	1 100
葵青	青衣青裕新村停車場	900
葵青	葵涌城門道	370
葵青	城門下村近抽水站	110
葵青	坳背山男童院近長坑路	180
荃灣	汀九青山公路汀九段(近燈柱BC1137號)	400
荃灣	汀九青山公路汀九段(近燈柱BC0109號)	500
荃灣	荃錦公路(近川龍)	960
荃灣	芙蓉山路(近竹林禪院)	600
荃灣	青龍頭青山公路青龍頭段	300
荃灣	芙蓉山路芙蓉山新村	400
荃灣	海壩村(近象鼻山路)	400
荃灣	馬閃排路海壩村南台	300
荃灣	青龍頭青山公路青龍頭段嘉龍村	400
荃灣	梨樹路與上葵涌村路交界處	480
荃灣	老圍老圍路(毗鄰明發士多)	170
荃灣	馬灣鄉事會路馬灣大街村東	800
荃灣	馬灣鄉事會路馬灣大街村北	800
荃灣	馬灣馬灣大街村南	400
荃灣	馬閃排路(西樓角村對面)	300
荃灣	芙蓉山路木棉下村(近停車場)	400
荃灣	深井青山公路深井段(近海雲軒)	300
荃灣	馬閃排路白田壩村	600
荃灣	顯達路	140
荃灣	三棟屋村(近三棟屋路)	400

地區	地點	預計每天處理的垃圾量(公斤)
荃灣	青龍頭(浪翠園第4期對面)	400
荃灣	深井深井村路深井村	150
荃灣	城門道和宜合	300
荃灣	定豐街	800
荃灣	定國街	800
荃灣	汀九青山公路汀九段(近燈柱BC1168號)	150
荃灣	青山公路汀九段(近燈柱BC0143號)	200
荃灣	老圍路老圍(近燈柱BC2134號)	1 000
荃灣	同和街老圍(近燈柱BC2134號)	200
荃灣	同和街老圍(近燈柱FB8506號)	300
荃灣	同和街老圍(近燈柱FB8510號)	400
荃灣	荃灣城門里(近燈柱AC4832號)	400
荃灣	油柑頭寶豐路油柑頭村	500
荃灣	油麻磡路(近傳屋路)	1 000
荃灣	荃灣老圍路老圍(近燈柱VC0034號)	150
荃灣	青山公路青龍頭段132號御海峰(近彩濤花園配電站)	500
荃灣	上葵涌村路與大白田村路交界處	270
荃灣	青龍頭龍如路(近龍如路公廁)	700
荃灣	馬閃排路(近海壩村東北台)	300
屯門	順風圍	780
屯門	水塘路近士多	310
屯門	鍾屋村(1)	860
屯門	藍地街市	2 220
屯門	慶平路虎地中村	300
屯門	虎地上村近旱廁	100
屯門	頌皇台	640
屯門	第36B區黃家圍	600
屯門	松山新慶村(1)	1 150
屯門	新秀街良田村	4 090
屯門	舊咖啡灣	600
屯門	屯門公路下面的掃管笏路	380
屯門	掃管笏村路	410
屯門	掃管笏李屋村	1 550
屯門	嘉和里	450
屯門	青山公路奕園	680
屯門	小欖新村	150
屯門	屯子圍	1 750
屯門	小欖村近鹹魚廠	170
屯門	大欖涌聯安新村(東)	420

地區	地點	預計每天處理的垃圾量(公斤)
屯門	大欖涌大欖涌村	140
屯門	黃屋村	170
屯門	大欖涌聯安新村(西)	560
屯門	青泰路近聽濤村	670
屯門	田心新村近遊樂場	650
屯門	新慶村河邊	1 600
屯門	紫田村遊樂場旁	540
屯門	紫田村西坑尾	620
屯門	楊小坑村	650
屯門	青山舊墟業旺路垃圾站	600
屯門	福亨村近福音學校	100
屯門	福亨村路近村公所	600
屯門	青山公路藍地巴士站	1 600
屯門	虎坑路桃園圍	640
屯門	稔灣村	970
屯門	樂怡街青山別墅旁	870
屯門	青山公路寶園	1 260
屯門	麒麟圍	1 070
屯門	旺賢街(近石排頭路)	510
屯門	興才街青山村	310
屯門	青磚圍	2 700
屯門	青山公路小秀村	220
屯門	小欖水警宿舍入口	600
屯門	紫田路	750
元朗	洪水橋大道村路	40
元朗	洪水橋石埗路停車場旁(近燈柱FA1053號)	960
元朗	洪水橋洪水橋大街(近燈柱FA4192號)	700
元朗	洪水橋丹桂村路(近燈柱GD0595號)	1 990
元朗	洪水橋錦珊園(近燈柱FB0535號)	1 990
元朗	廈村祥降圍(近燈柱VD4198號)	1 000
元朗	廈村廈尾路(近燈柱FA8792號)	1 000
元朗	洪水橋屏廈路沙洲里村垃圾站(近燈柱VA5950號)	600
元朗	青山公路屏山段洪水橋灰沙圍(近燈柱VA5652號)	980
元朗	洪水橋灰沙圍南路大道村(近燈柱FB5411號)	440
元朗	洪水橋丹桂村路(近燈柱VG1804號)	980
元朗	田廈路新生村內站(近燈柱V0229號)	300
元朗	田廈路新生村入口(近燈柱FB9105號)	1 080
元朗	屏山蝦尾新村公廁旁(近燈柱FC0176號)	1 150

地區	地點	預計每天處理的垃圾量(公斤)
元朗	屏山屏山新村公廁旁(近燈柱FB0330號)	1 800
元朗	屏山坑頭村(近旱廁)(近燈柱V6298號)	1 660
元朗	屏山塘坊村公廁旁(近燈柱FB9220號)	1 100
元朗	屏山屏興里(近燈柱FA8972號)	950
元朗	屏山屏山竹林路(近燈柱V6307號)	810
元朗	流浮山深灣路(近白泥村公所)(近燈柱H1835號)	270
元朗	流浮山鰲磡村(近燈柱FA6975號)	800
元朗	流浮山新慶村(近燈柱FB9188號)	310
元朗	流浮山鳳降村(近燈柱BD2055號)	600
元朗	下白泥稔灣路(近燈柱FA0889號)	410
元朗	流浮山虎草村(近燈柱H2840號)	150
元朗	元朗楊屋村(近燈柱FC0853號)	600
元朗	元朗祠塘村(近燈柱U8313號)	1 070
元朗	錦田錦田公路泰康圍(近燈柱FB5702號)	450
元朗	錦田東匯路(近燈柱AD7086號)	470
元朗	友善街石塘村(近燈柱FC0628號)	610
元朗	山貝河東路山貝涌口村	670
元朗	橫洲盛屋村	600
元朗	青山公路紅毛橋	400
元朗	山貝洪田村	750
元朗	山貝村翠桐里	800
元朗	元朗舊墟路南邊圍公廁(YL-35A及B)旁	950
元朗	南邊圍福德堂對面	600
元朗	蔡屋村8D號對面	410
元朗	黃屋村旱廁(YL-41)旁	870
元朗	水蕉新村(1)	1 200
元朗	水蕉新村(2)	370
元朗	紅棗田村	670
元朗	南坑排	870
元朗	南坑排大棠花園	950
元朗	黃泥墩村	950
元朗	大樹下西路公廁旁	400
元朗	大旗嶺寶珠園	600
元朗	大棠村大棠路迴旋處	870
元朗	下攸田村	870
元朗	木橋頭村	670
元朗	山下路(欖口園)	1 180
元朗	公庵路白沙村	670
元朗	元朗山下村	870

地區	地點	預計每天處理的垃圾量(公斤)
元朗	元朗田寮村	670
元朗	元朗馬田壘	1 220
元朗	牛潭尾竹攸路近燈柱FA8539號(西華上路)	440
元朗	錦上路石湖塘(近燈柱U8365號)	2 050
元朗	錦上路旦王花餐廳對面(近燈柱U8395號)永樂園	650
元朗	錦上路金水南路對面(近燈柱U8408號)(水盞田村)	1 310
元朗	錦上路江廈圍木廠對面(近燈柱U8341號)	750
元朗	水頭村水頭村公廁(近燈柱V0037號)	800
元朗	粉錦公路近燈柱FB3588號	800
元朗	牛潭尾圍仔村	870
元朗	青山公路潭尾段攸美新村	870
元朗	大生圍村村口	500
元朗	青山公路潭尾段下新圍村	400
元朗	青山公路米埔段米埔村	800
元朗	青山公路潭尾段悅富豪苑	700
元朗	新潭路逢吉鄉路	400
元朗	青山公路新潭段近燈柱FB9542號	300
元朗	新潭路近燈柱FA8429號	700
元朗	新潭路近觀瀾湖(近燈柱FA8294號)	600
元朗	新潭路近燈柱FA9278號	1 000
元朗	粉錦公路香港消防處消防訓練學校對面(近燈柱FB 3637號及P/YL-13)	170
元朗	永寧里	2 100
元朗	錦上路近燈柱U8415號	1 900
元朗	錦上路近燈柱U8424號	1 400
元朗	錦上路近燈柱U8462號	700
元朗	錦上路近燈柱FB4746號	200
元朗	青山公路新田段新田(近郵政局)	950
元朗	青龍村	670
元朗	白石凹近美城居	270
元朗	白石凹近和興園	410
元朗	青山公路洲頭段白石凹	270
元朗	青山公路洲頭段新田	1 150
元朗	錦田錦石路垃圾站	600
北區	唐公嶺	340
北區	唐公嶺	400
北區	蓮麻坑	140
北區	虎地排	350

地區	地點	預計每天處理的垃圾量(公斤)
北區	沙頭角公路軍地村	890
北區	雞嶺吳屋村	500
北區	丙崗新村明德臺	840
北區	塘坑村	360
北區	坪洋新村(近坪洋公立學校)	410
北區	新屋村	400
北區	沙頭角公路龍躍頭黑牌仔	300
北區	沙頭角軍地皇后山	1 110
北區	軍地北	200
北區	坪輦菜站	550
北區	文錦渡路新屋嶺	350
北區	坪輦路孔嶺巴士站	470
北區	坪輦路孔嶺橋	440
北區	沙頭角公路孔嶺	1 200
北區	下山雞乙	300
北區	坪輦元下村	590
北區	打鼓嶺李屋村	470
北區	打鼓嶺新村	350
北區	週田村	320
北區	竹園村	240
北區	靈山村近醫院	310
北區	靈山村近菜站	270
北區	門口村	800
北區	上水圍埔上村(近停車場)	300
北區	上水東慶路上水圍埔上村(近停車場)	1 200
北區	上水東慶路上水圍埔上村II(近停車場)	700
北區	石仔嶺波樓路	370
北區	古洞田心	770
北區	利華新村	470
北區	烏蛟騰	250
北區	鹿頸橋	250
北區	南涌學校	250
北區	坪輦路近浸會園	760
北區	打鼓嶺鄉村中心	1 360
北區	快利帆船廠旁	300
北區	粉嶺圍北	600
北區	粉嶺圍中	1 600
北區	何家園	600
北區	石涌凹	270
北區	沙頭角蓮麻坑路菜園閣	1 240

地區	地點	預計每天處理的垃圾量(公斤)
北區	和興路停車場(近和合石村)	1 500
北區	和興路停車場(近和興村)	1 500
北區	燕崗村	990
北區	松柏塢	240
北區	大頭嶺村	800
北區	龍躍頭新圍	670
北區	沙頭角公路新圍軍營	340
北區	流水響道	450
北區	流水響道布格仔	482
北區	東閣圍	660
北區	軍地萃雲路麻笏村	550
北區	永寧圍	1 090
北區	金錢村(北)	1 500
北區	金錢村(南)	600
北區	古洞東方農場	850
北區	古洞菜站	470
北區	古洞青山公路古洞段	270
北區	文錦渡路／沙嶺長甫頭村	200
北區	文錦渡路／沙嶺長甫頭村	300
北區	沙嶺菜站(文錦渡路檢查站)	110
北區	河上鄉新村	670
北區	河上鄉舊村	470
北區	洪橋新村	400
北區	文錦渡路／沙嶺長甫頭村	350
北區	打鼓嶺鳳凰湖(近平原河)	70
北區	上水圍上北村	500
北區	青山公路古洞段松柏塢村(北)	240
北區	河上鄉路鳳崗	270
北區	河上鄉新村	110
北區	天光甫	300
北區	羅湖道	200
北區	上水圍明德堂	1 070
北區	大頭嶺近大頭嶺村村公所	1 070
北區	百福村	1 000
北區	蕉徑街市	150
北區	蕉徑營盤村竹仔坑	290
北區	坑頭聯安橋	150
北區	龍躍頭一號橋	400
大埔	大埔公路大埔滘段(燈柱CE2388號旁)	710
大埔	大埔黃宜坳路(停車場內燈柱BE1039號旁)	640

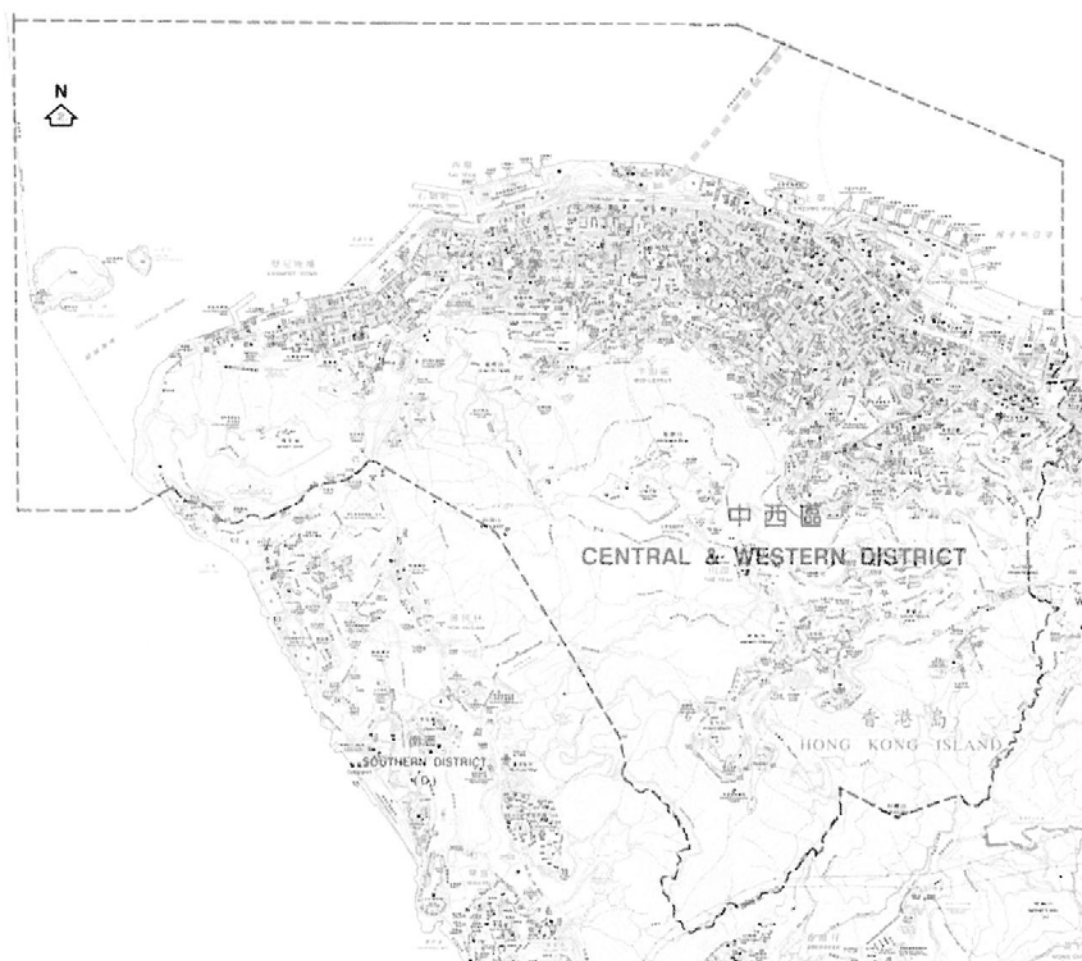
地區	地點	預計每天處理的垃圾量(公斤)
大埔	大埔公路大埔滘段(燈柱CE1318號旁)	600
大埔	泮涌路68號(燈柱EA7555號旁)	2 550
大埔	錦山路122號(燈柱N6188號旁)	1 200
大埔	汀麗路8號對面	780
大埔	魚角村公廁對面	500
大埔	下坑政府職員宿舍對面	670
大埔	三門仔74K號巴士站旁	1 000
大埔	三門仔碼頭旁	750
大埔	洞梓路散頭角村(燈柱GE0249號旁)	1 860
大埔	汀角路布心排(燈柱AE0643號對面)	1 473
大埔	汀角村(燈柱V1240號對面)	840
大埔	大埔頭徑(燈柱EA7207號旁)	1 370
大埔	大埔頭水圍路(燈柱EB4750號對面)	740
大埔	燈柱N4542號旁	2 150
大埔	燈柱VA9212號對面	200
大埔	坑下莆村(燈柱VE1237號旁)	540
大埔	鍾屋村(燈柱EB0517號旁)	960
大埔	新界大埔林村谷林錦公路塘上村(林錦公路)	1 870
大埔	新界大埔林村谷林錦公路塘上村(塘面村公廁對面)	500
大埔	新界大埔林村谷林錦公路新塘(林錦公路)	960
大埔	新界大埔林村谷林錦公路坪朗	390
大埔	新界大埔林村谷林錦公路麻布尾	420
大埔	大埔荔枝山	1 100
大埔	石古壟村(燈柱EA7880號旁)	1 460
大埔	新界大埔山塘路山塘新村(近燈柱EA7150號)	200
大埔	汀角路蘆慈田(燈柱AE0701號對面)	1 150
大埔	大埔公路大埔滘段樟樹灘(燈柱EB3689號對面)	300
大埔	大尾督路(燈柱EA8280號旁)	600
大埔	馬窩路11號(燈柱EA7788號旁)	400
大埔	下坑村公廁對面	670
大埔	洞梓山路(燈柱EA9983號對面)	300
大埔	大埔頭水圍路(燈柱EB4750號旁)	400
大埔	洞梓山路(燈柱EA9990號旁)	200
大埔	燈柱EB1913號旁	200
大埔	新圍仔路(燈柱GE1558號旁)	1 150
大埔	放馬莆村(燈柱VE2560號旁)	2 150
大埔	大埔公路大埔滘段松仔園(大埔滘花園對面)	240

地區	地點	預計每天處理的垃圾量(公斤)
大埔	大埔公路大埔滘段瞭望里(燈柱EB8429號對面)	100
大埔	燈柱EB2810號旁	200
大埔	美湖路(燈柱GE1457號旁)	100
大埔	燈柱N7085號旁	600
大埔	大埔公路大埔滘段燕子里(燈柱EC0689號旁)	200
大埔	西沙路(燈柱VE8206號旁)	1 260
大埔	西沙路(燈柱N2468號旁)	540
大埔	海下路(燈柱EA0925號對面)	100
大埔	高塘村(燈柱N2505號旁)	300
大埔	樟大路(燈柱GE0200號對面)	345
沙田	沙田田心街	2 500
沙田	沙田顯田街上徑口	800
沙田	沙田富健街下徑口	3 110
沙田	沙田顯田顯貴里	900
沙田	沙田松嶺路	2 860
沙田	沙田桂地新村	370
沙田	沙田拔字窩街拔字窩村	400
沙田	沙田大埔公路馬料水段5800號海恬閣	70
沙田	沙田廣善街小瀝源南約(小瀝源村)	1 000
沙田	沙田牛皮沙街(近牛皮沙村公廁)	1 110
沙田	沙田作壘坑路作壘坑新村	300
沙田	沙田香粉寮新村	300
沙田	沙田翠田街新田村	1 500
沙田	火炭山尾街火炭村	800
沙田	沙田大圍下城門道大圍新村	1 160
沙田	沙田上禾輦村	180
沙田	沙田亞公角漁民新村	1 150
沙田	沙田禾寮坑路禾寮坑村	100
沙田	沙田李屋村	500
沙田	沙田下禾輦村	180
沙田	沙田多石街	1 350
沙田	沙田文林路	1 500
沙田	沙田銅鑼灣路	1 400
沙田	沙田下隔田村	1 570
沙田	沙田豐石街	480
沙田	沙田大水坑村	2 500
沙田	沙田多石街(近插桅杆停車場)	1 420
沙田	沙田曾大屋村	950
沙田	沙田廣善街小瀝源南約(廣源邨對面)	950

地區	地點	預計每天處理的垃圾量(公斤)
沙田	沙田馬料水吐露港公路(近白石角3號污水泵房)	70
沙田	沙田樂信徑落路下	980
沙田	沙田狗肚山紅橋小築	150
沙田	沙田狗肚山村	490
沙田	大埔公路馬料水段赤泥坪(近93號村屋)	1 160
沙田	大埔公路馬料水段赤泥坪(近32A號村屋)	200
沙田	沙田狗肚山馬樂徑	290
西貢	東丫	600
西貢	茅湖仔村近燈柱EB2006號	600
西貢	寶林路(馬油塘村對面)	800
西貢	馬油塘村燈柱N9074號旁	600
西貢	飛鵝山飛鵝山道與飛霞路交界處(太平閣)	800
西貢	飛鵝山飛鵝山道與飛雲路交界處(近飛鵝花園)	800
西貢	飛鵝山(近滙豐銀行宿舍)	600
西貢	井欄樹停車場	1 020
西貢	白石窩村(清水灣道路口)	690
西貢	白石臺忠賢里入口	320
西貢	清水灣道大埔仔	2 560
西貢	大埔仔村	100
西貢	清水灣道石廬垃圾站(SK-13)	200
西貢	清水灣道石廬	500
西貢	銀鑾路	500
西貢	銀臺路	600
西貢	銀線灣泳灘停車場	300
西貢	清水灣道(第328號地段)	500
西貢	清水灣百佳超級市場對面	500
西貢	碧沙路	600
西貢	碧沙路	960
西貢	孟公屋下村	720
西貢	孟公屋上村	500
西貢	永隆路28號	500
西貢	永隆路第533號地段	300
西貢	檳榔灣村近燈柱EB3589號	300
西貢	上洋村近燈柱EB4820號	420
西貢	下洋新村路	300
西貢	清水灣道近燈柱EB5860號	1 290
西貢	相思灣路	880
西貢	清水灣道近燈柱EB5506號	870

地區	地點	預計每天處理的垃圾量(公斤)
西貢	龍蝦灣近湛山寺	400
西貢	大坑口村54號外	580
西貢	碧水新村互助委員會近燈柱VA3494-9號	420
西貢	南圍垃圾站(SK-42)	300
西貢	南邊圍垃圾站(SK-43)	180
西貢	北圍村與西貢公路交界處	670
西貢	白沙灣停車場舊海霸酒樓旁	670
西貢	孟公窩路	500
西貢	新安村近燈柱V8020號	600
西貢	北港舊村燈柱EB3165-1號對面	490
西貢	菠蘿輦新村5號對面近燈柱M2950-7號	300
西貢	菠蘿輦路近燈柱N2961號	400
西貢	菠蘿輦路燈柱N2975-3號對面	500
西貢	廖家祠近燈柱EB55665號	350
西貢	西沙路黃竹灣近燈柱N8829號	300
西貢	早和坑近燈柱5595-7號	200
西貢	仁義路與武英路交界處	150
西貢	廖家祠近燈柱EB5558-1號	150
西貢	紅花村13號旱廁(SK-54)旁	200
西貢	滘西新村與西貢公路交界處	740
西貢	鹿尾里近燈柱N9102號	860
西貢	魷魚灣燈柱EA0753號旁	670
西貢	庭和里停車場近燈柱EA1220號	670
西貢	心朗村	600
西貢	龍窩村垃圾站(SK-89)	270
西貢	對面海垃圾站	670
西貢	田洲路近燈柱EA1500號	782
西貢	北港新村近燈柱EA1029-9號	782
西貢	田下灣路田下灣村32號屋對面	600
西貢	灰窰里垃圾站	1 200
西貢	黃竹山新村近燈柱V2151-4號	400
西貢	清水灣坑口永隆路小棕林海灘	773
西貢	輦徑篤路151號燈柱EA0077-8號對面	182
西貢	萬壽新村近燈柱V8007-4號	336
西貢	仁義路沘笏	300
西貢	菠蘿輦路燈柱N2975-3號對面	500
西貢	將軍澳村穎禮路停車場	473
西貢	鰂魚湖近燈柱EA0897號	800
西貢	菠蘿輦主要垃圾站近燈柱VA80376號	400

Attachment 1



Boundary of Central / Western District

Legend:

 District Boundary

Attachment 2



Boundary of Contract Area

Legend:



Contract Area – Central (West) and Portion of Mid-Levels Area

Attachment 2



Boundary of Contract Area

Legend:



Contract Area – Central (East), Admiralty and Portion of Mid-levels Area

**Boundary of Contract Area****Legend:**

Contract Area – Western (including Sai Ying Pun, Shek Tong Tsui and Kennedy Town)

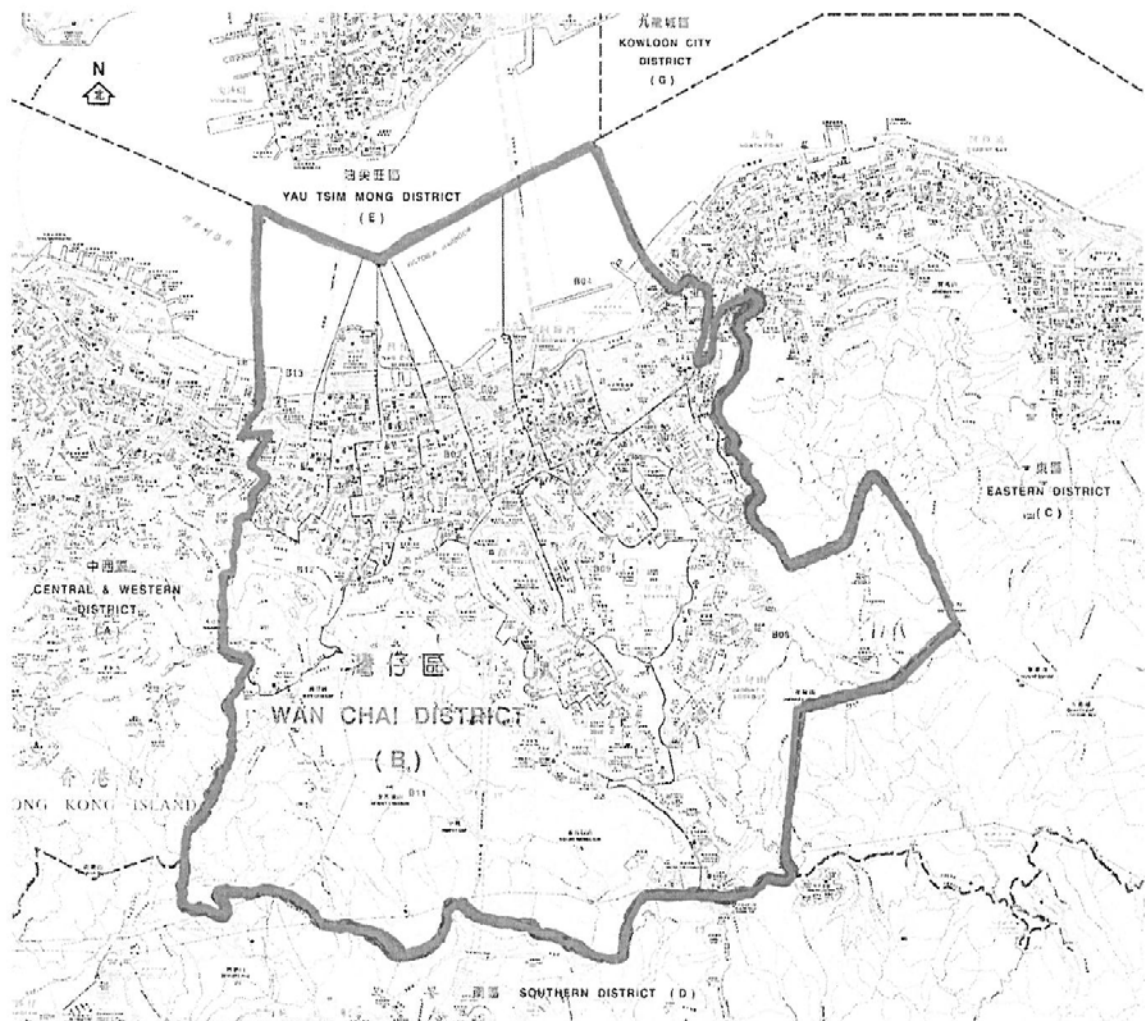


Boundary of Contract Area

Legend:

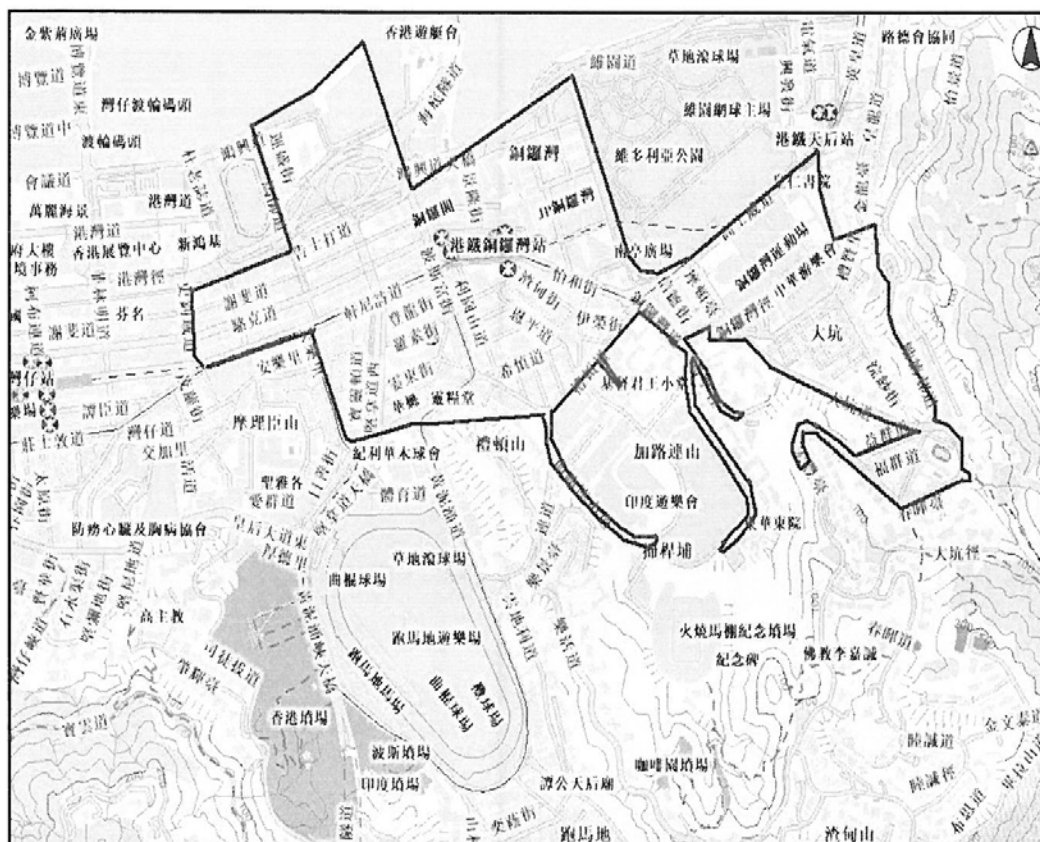


Contract Area – Sheung Wan and the Mid-level

Attachment 1**Legend**

 Boundary of District

Boundary of Wan Chai District

Attachment 2**Legend**

Boundary of Contract Area

Boundary of Contract Area - Causeway Bay Area in Wan Chai District

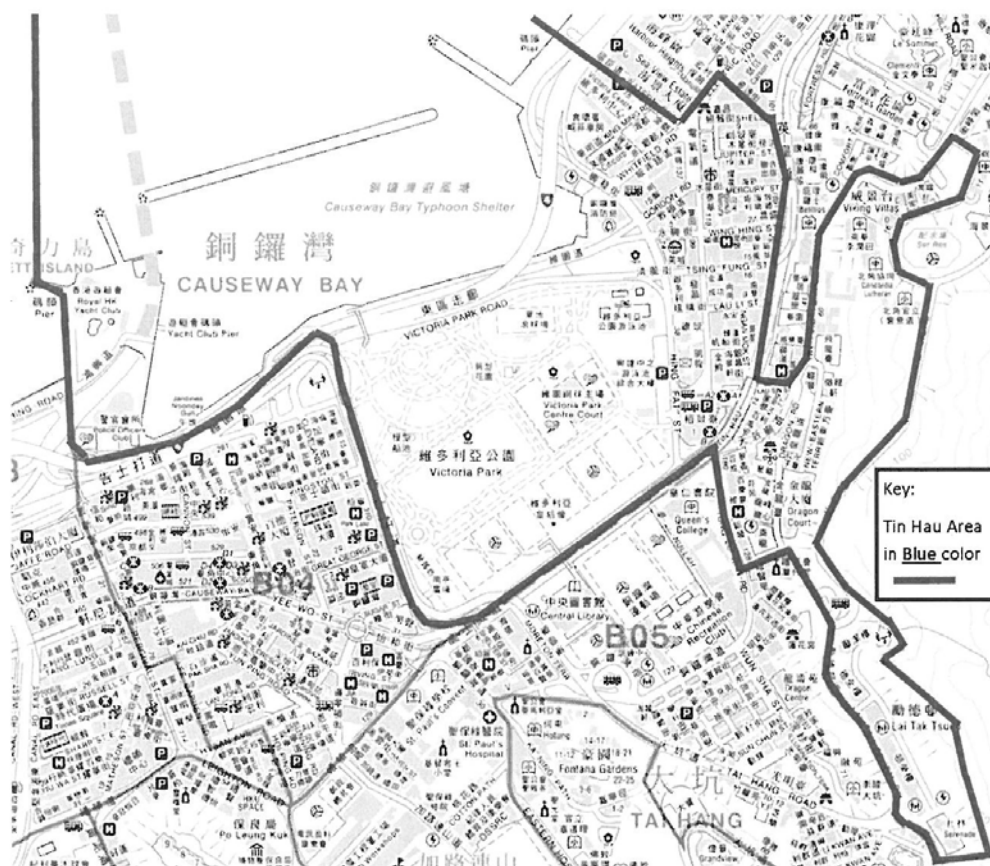
Service Specifications

Attachment 3**Legend**

Boundary of Contract Area

Boundary of Contract Area – Happy Valley Area in Wan Chai District

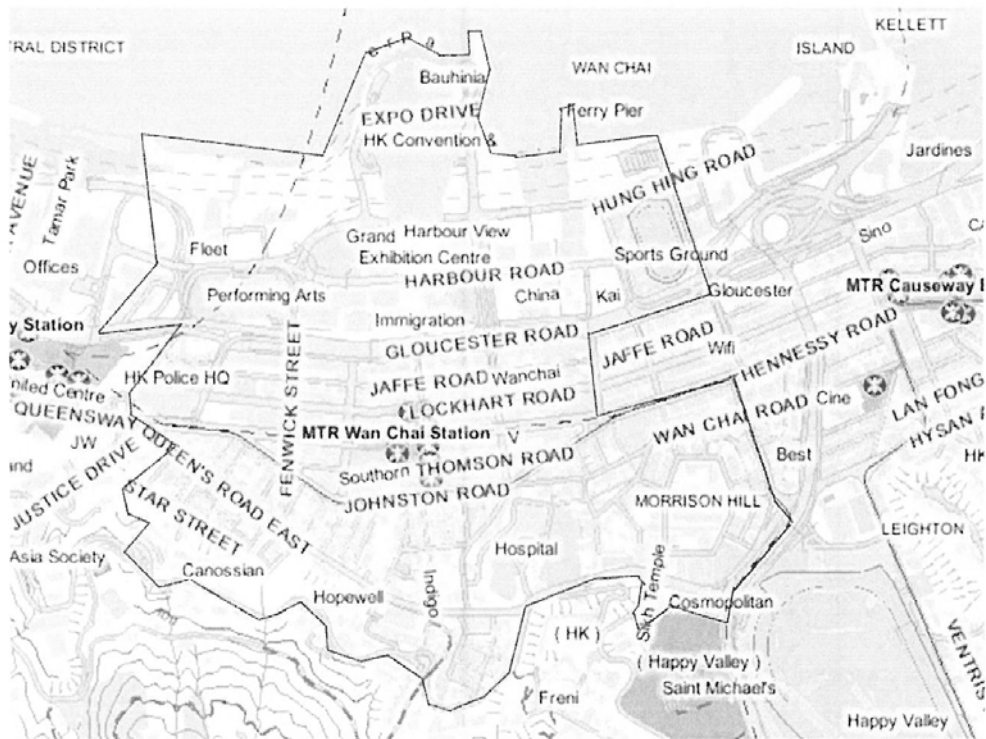
Service Specifications


Attachment 4**Legend**

Boundary of Contract Area

Boundary of Contract Area – Tin Hau Area in Wan Chai District

Service Specifications

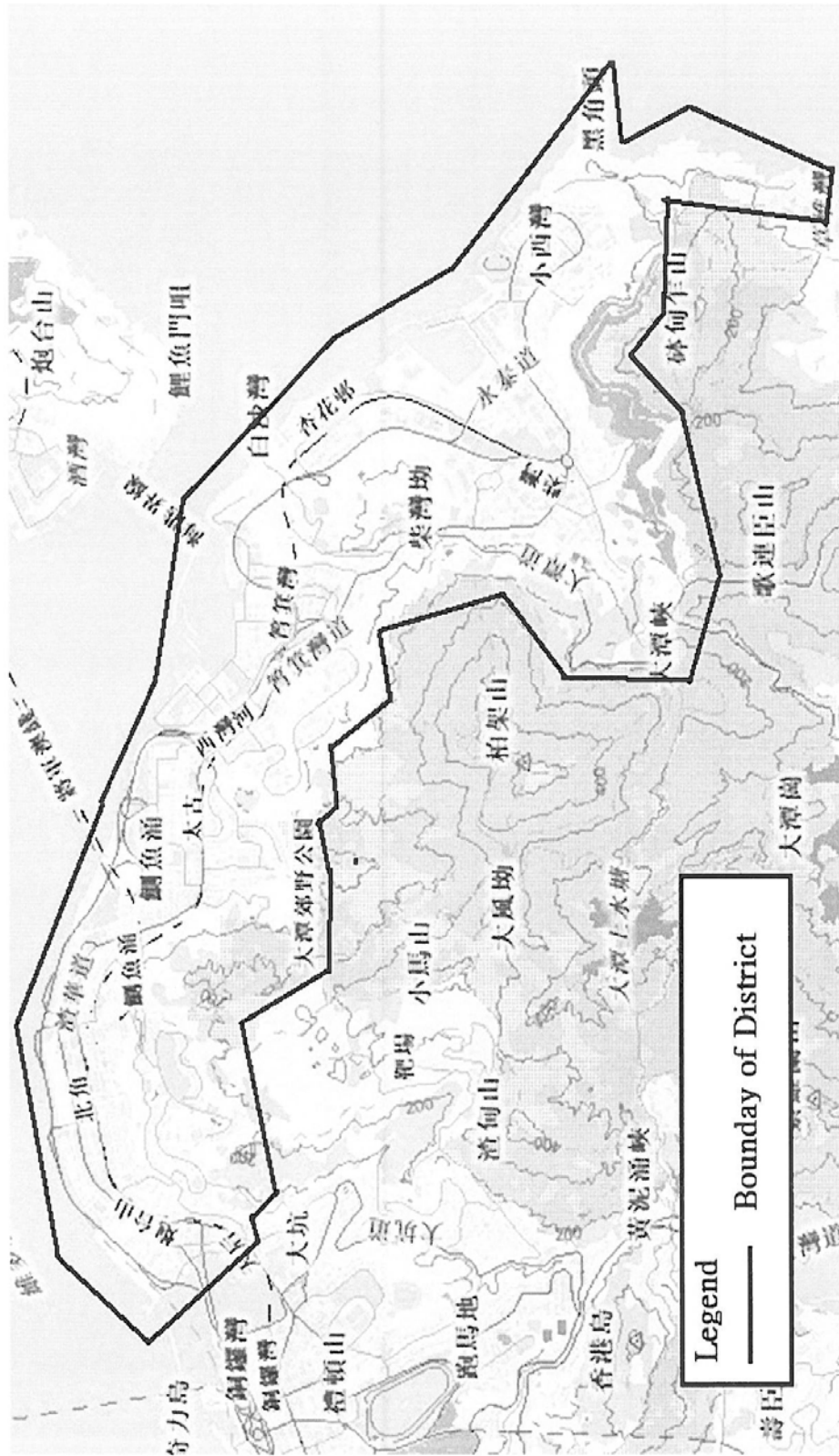
Attachment 2**Legend**

 Boundary of Contract Area

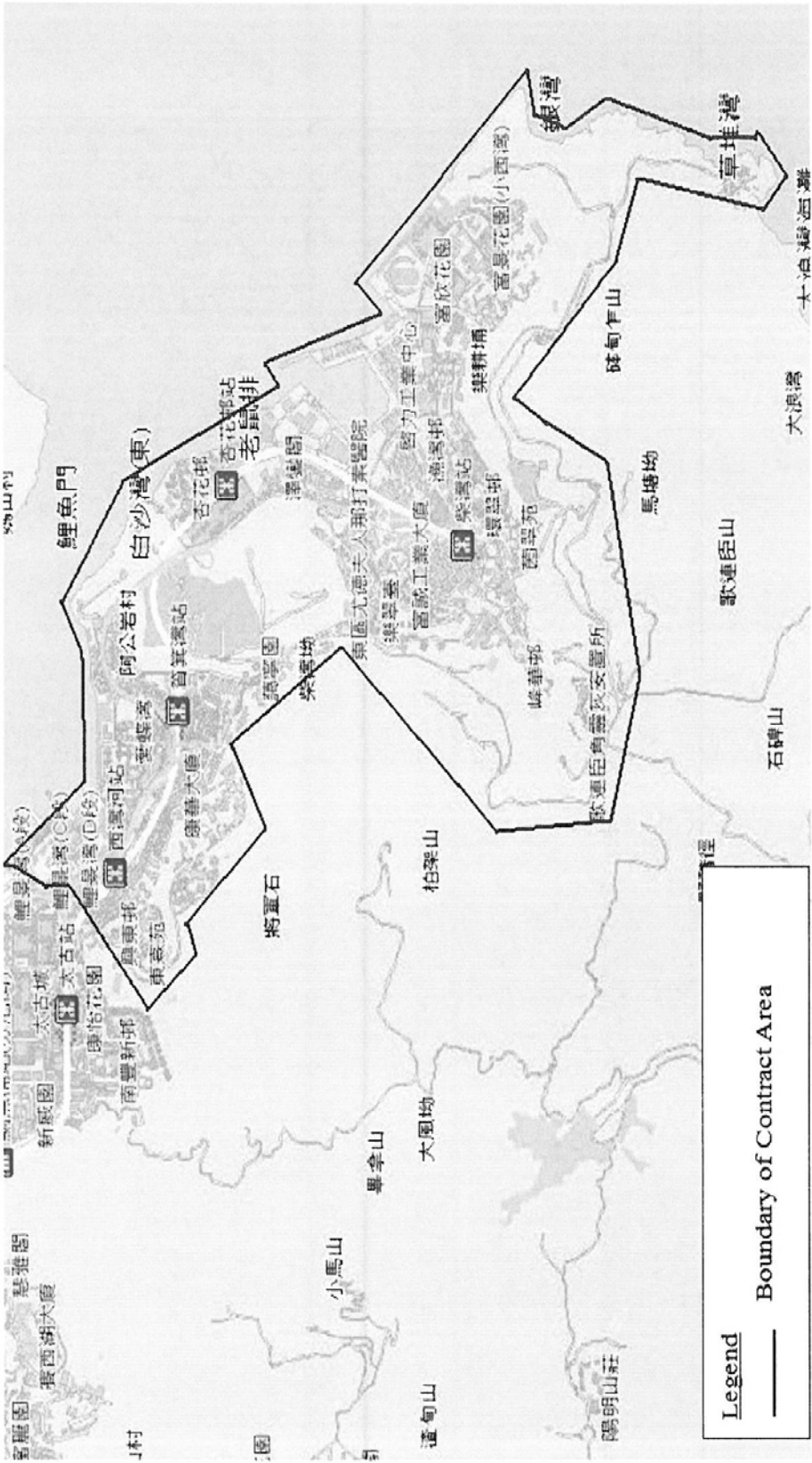
Boundary of Contract Area - Wan Chai District (West)

Service Specifications

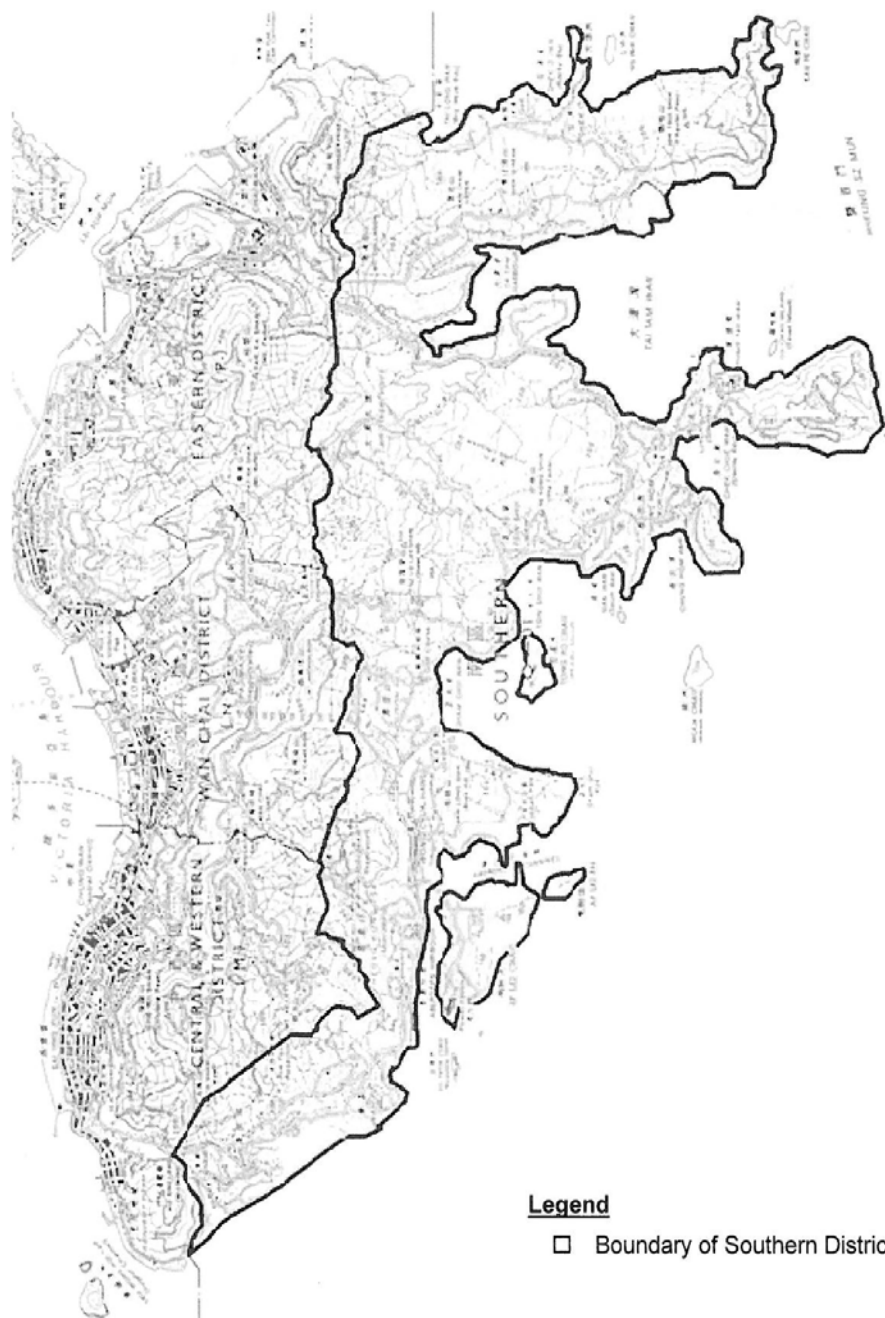
Attachment 3



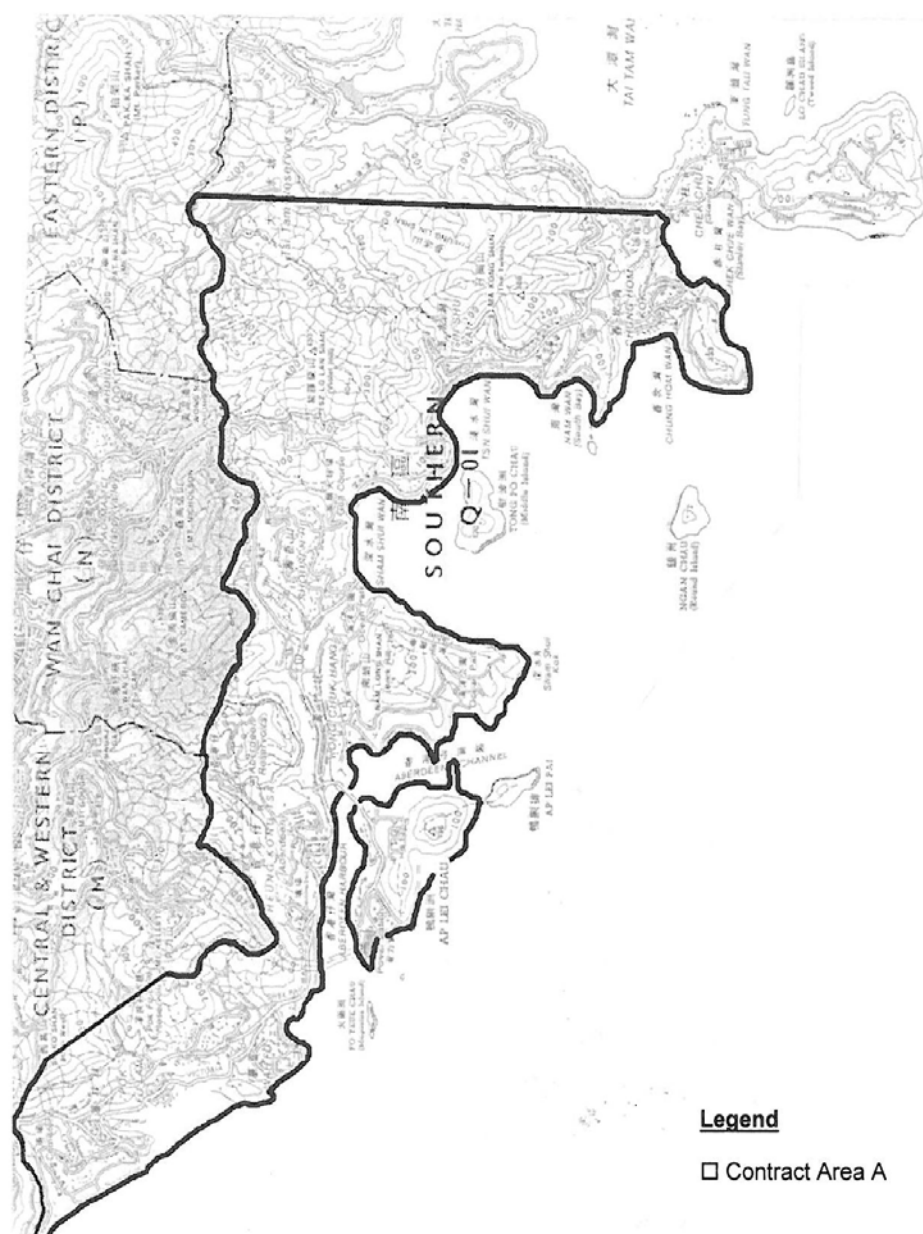
Service Specifications



Service Specifications

Attachment 1**Boundary of Southern District**

Service Specifications

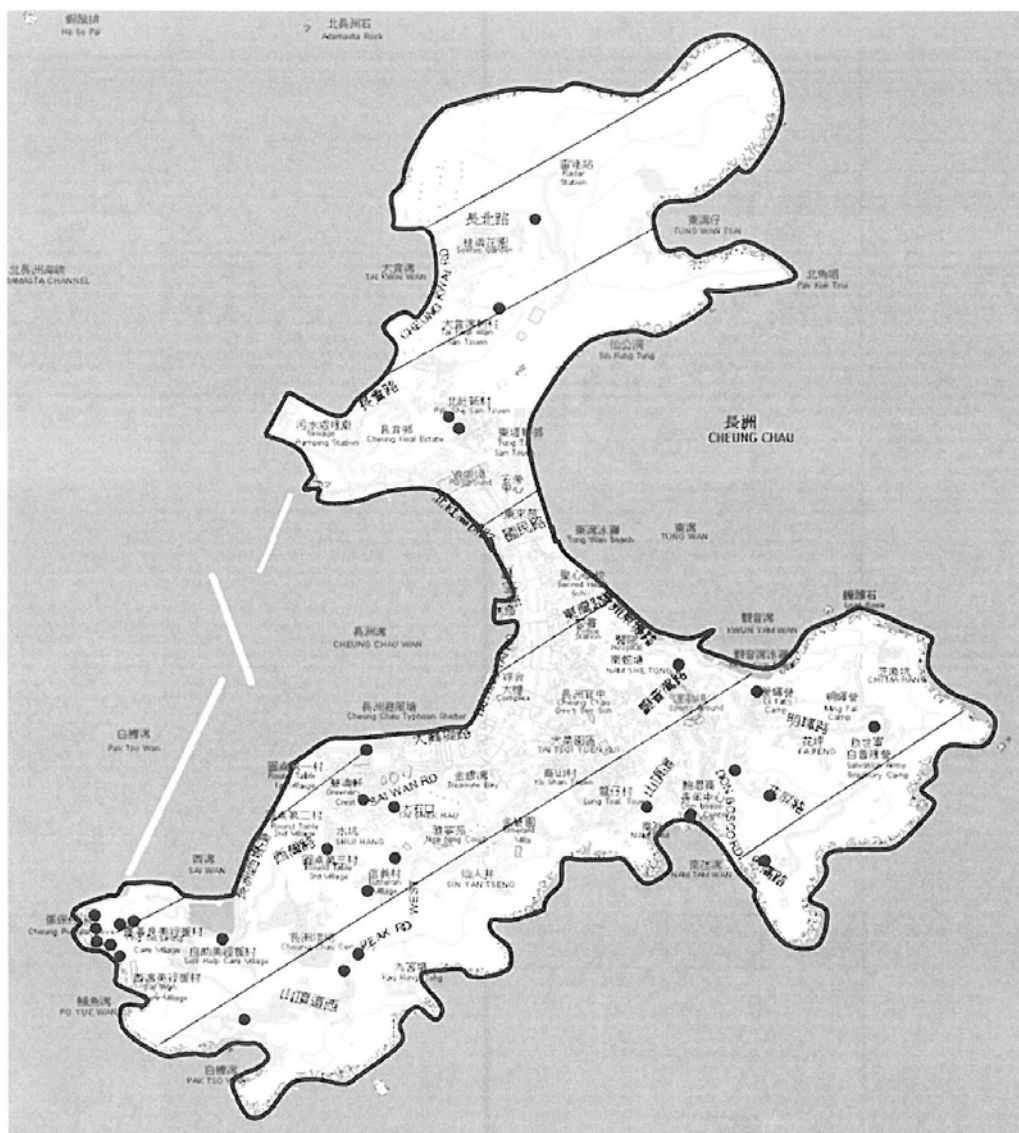
Attachment 2**Boundary of Contract Area A in Southern District**

Attachment 4

**Legend**

□ Contract Area B

Boundary of Contract Area B in Southern District

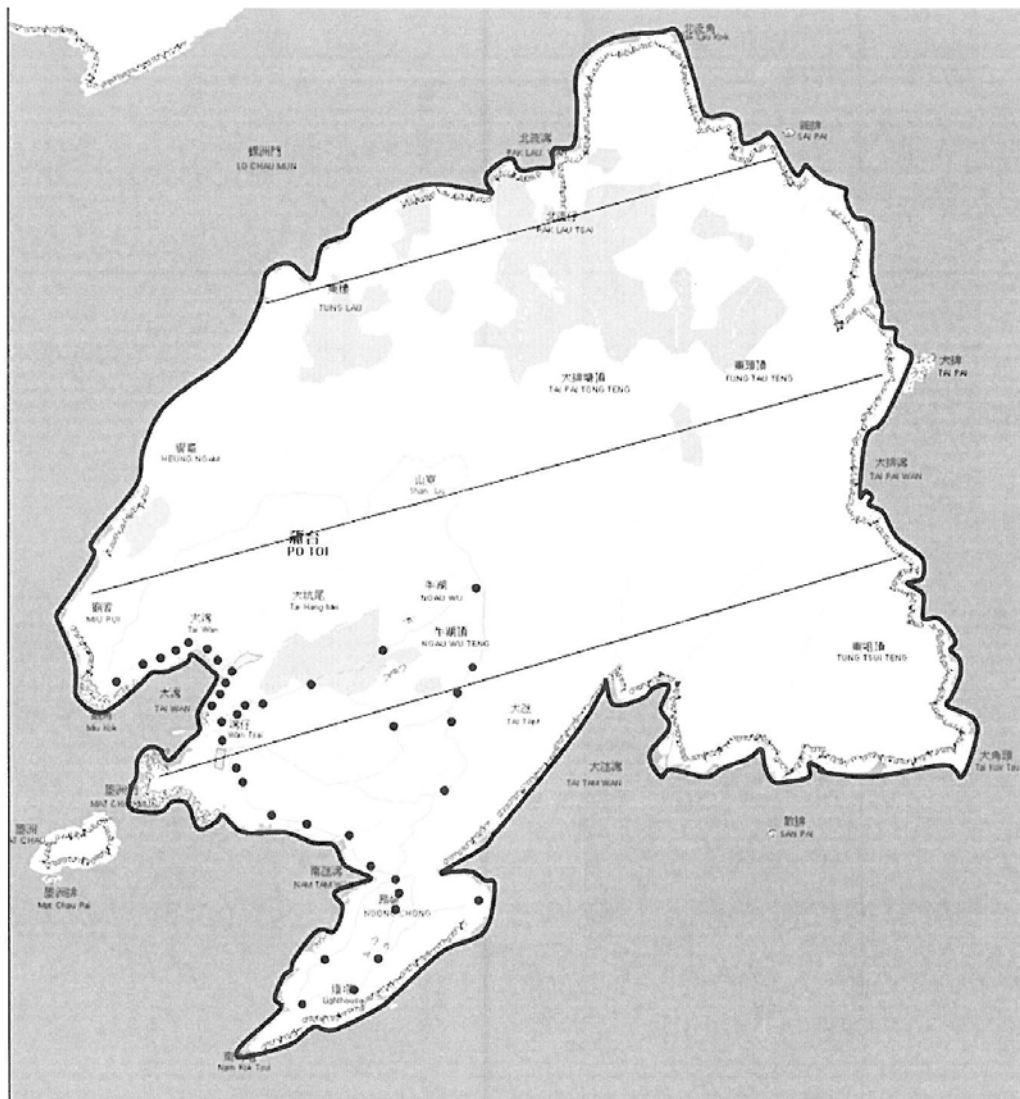
**LEGEND:**

Contract Area in Cheung Chau



Location of Bin Sites on Cheung Chau (The locations of bin sites are for reference only)

Service Specifications

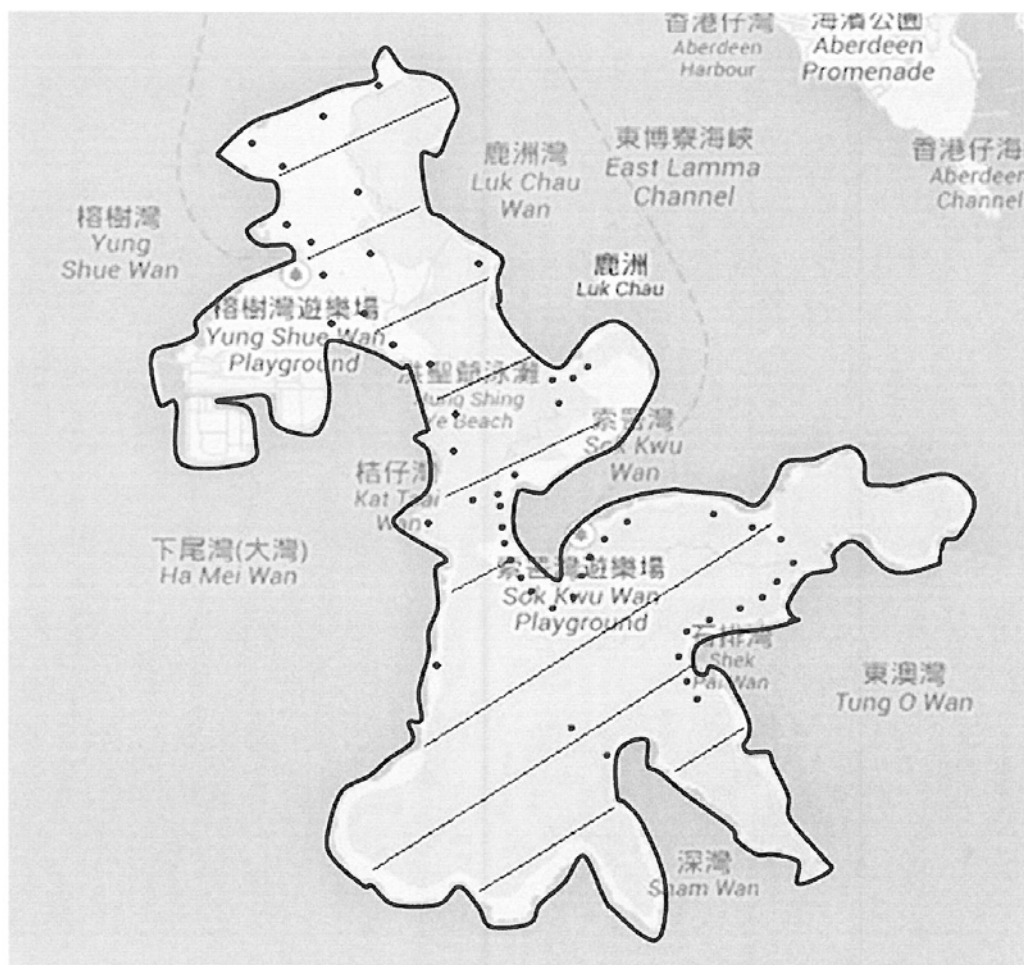
**LEGEND:**

Contract Area in Po Toi



Location of Bin Sites in Po Toi (The locations of bin sites are for reference only)

Service Specifications

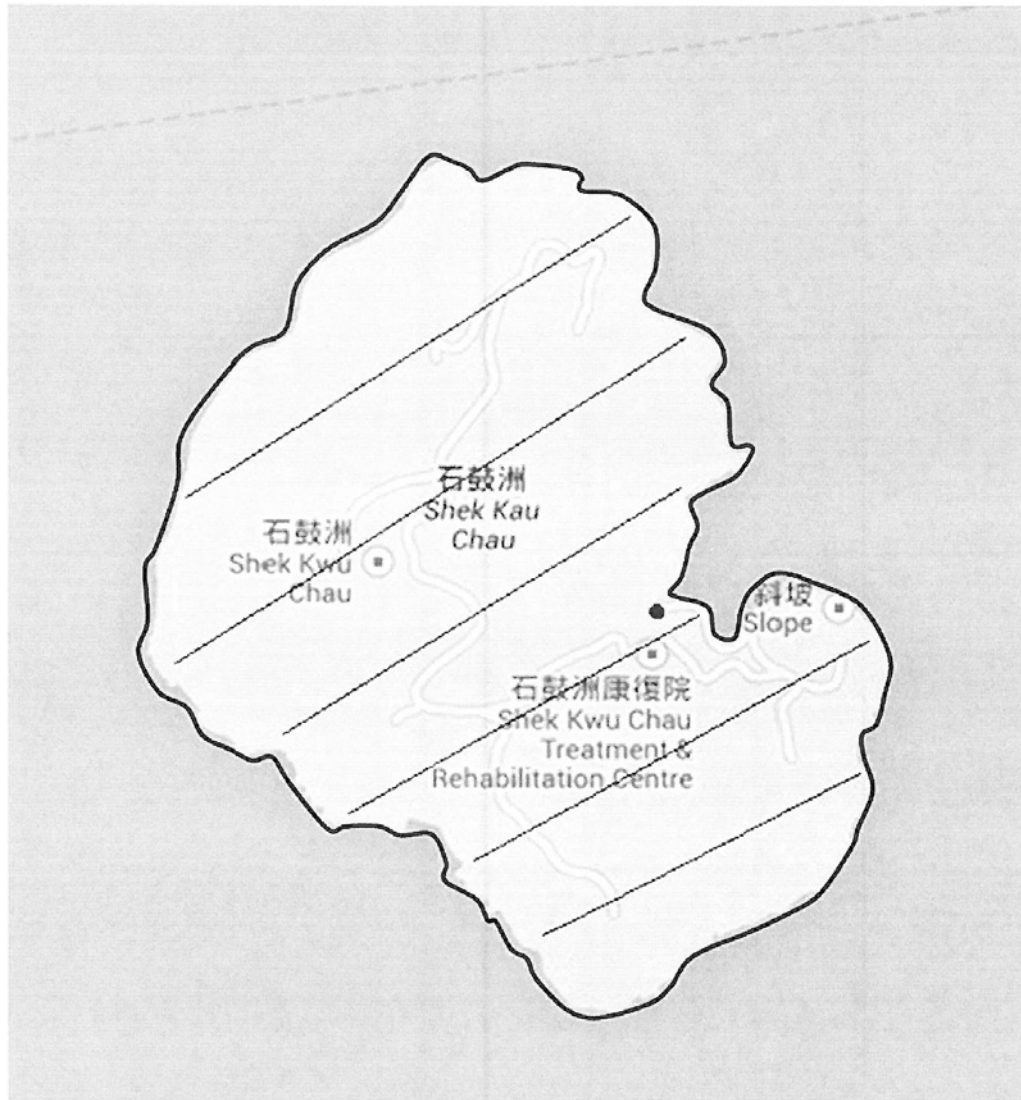
**LEGEND:**

Contract Area in Lamma Island



Location of Bin Sites in Lamma Island (The locations of bin sites are for reference only)

Service Specifications

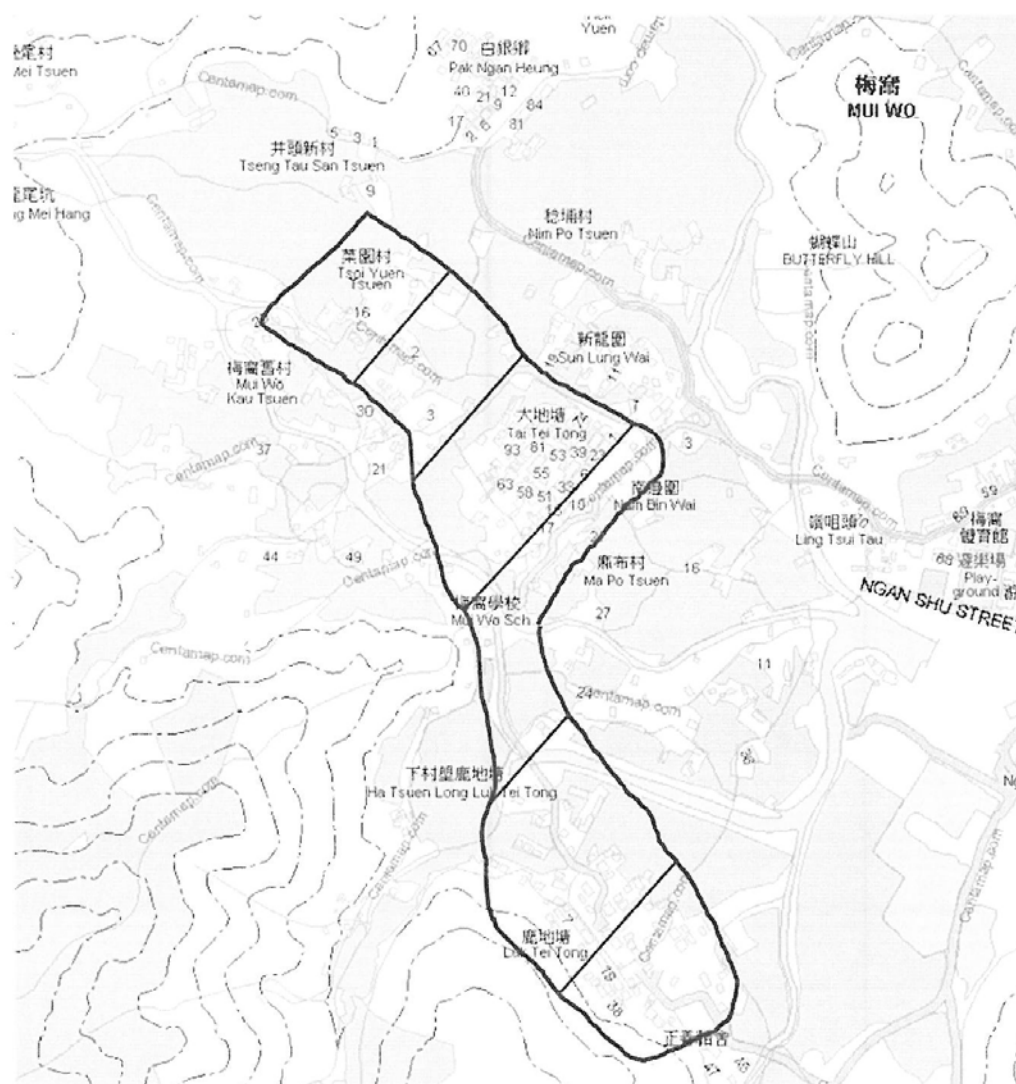
**LEGEND:**

Contract Area in Shek Kwu Chau



Location of Bin Site in Shek Kwu Chau (The location of bin site is for reference only)

Service Specifications



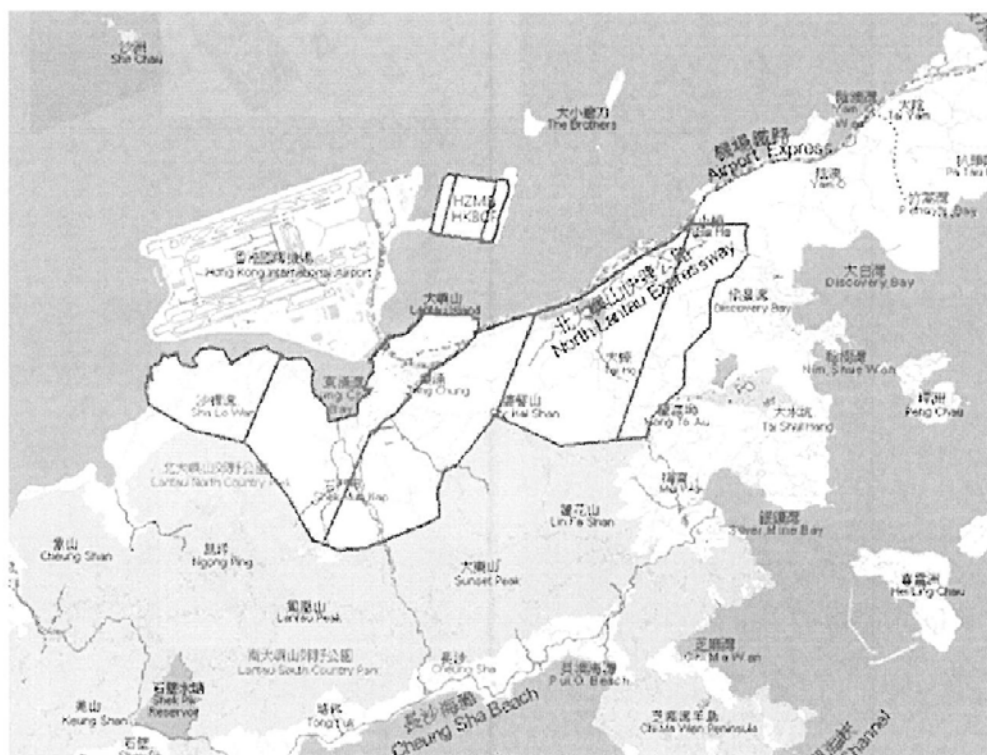
LEGEND:



Contract Area in Mui Wo

Service Specifications

Attachment 2



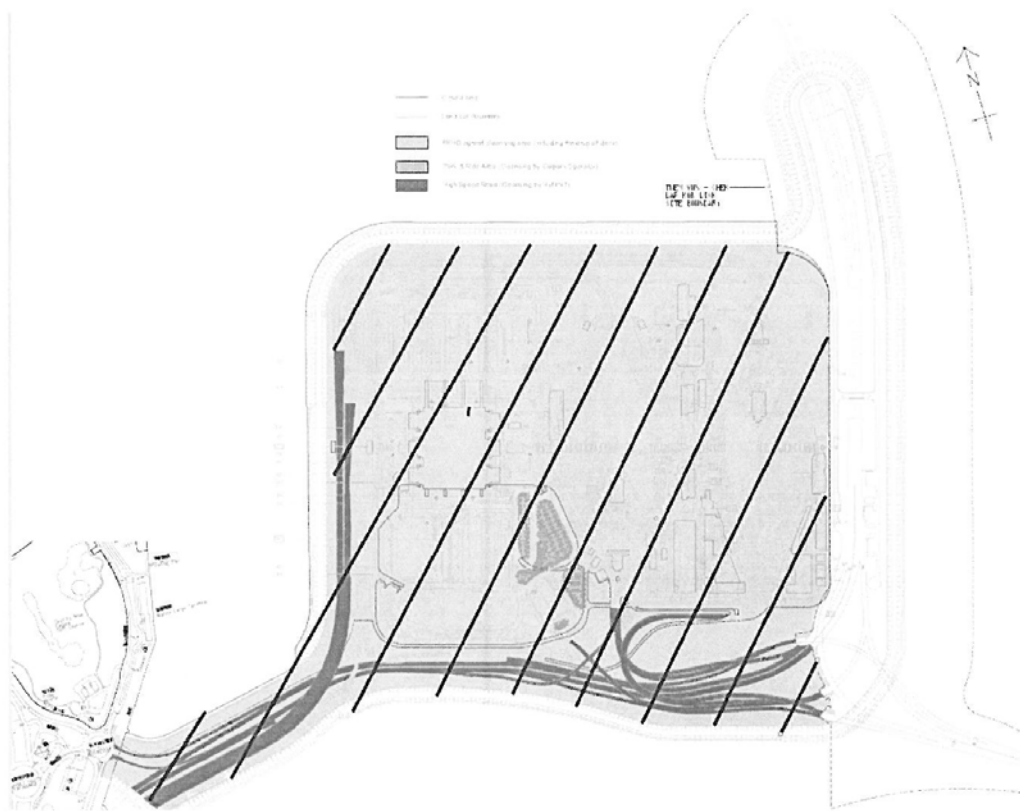
Boundary of Tung Chung and
Hong Kong-Zhuhai-Macao Bridge (Hong Kong Boundary Crossing Facilities)

Legend



Contract Area

Service Specifications

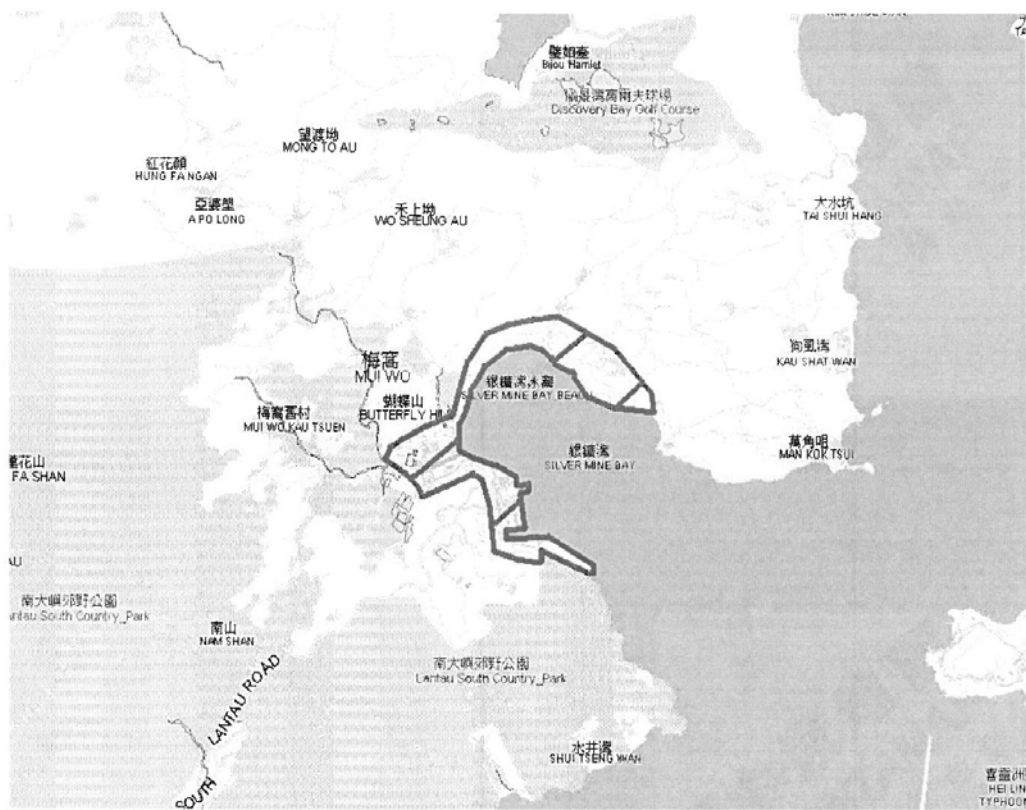
Attachment 3

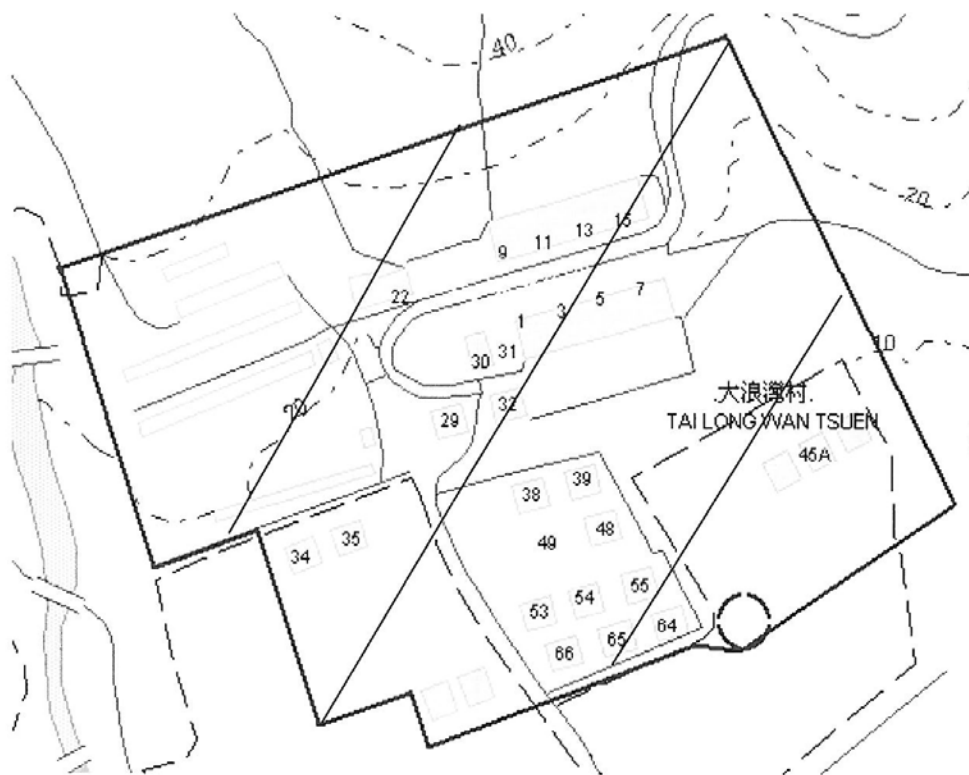
**The area required for provision of street cleansing service at
Hong Kong-Zhuhai-Macao Bridge (Hong Kong Boundary Crossing Facilities)**

Legend

Contract Area

Service Specifications

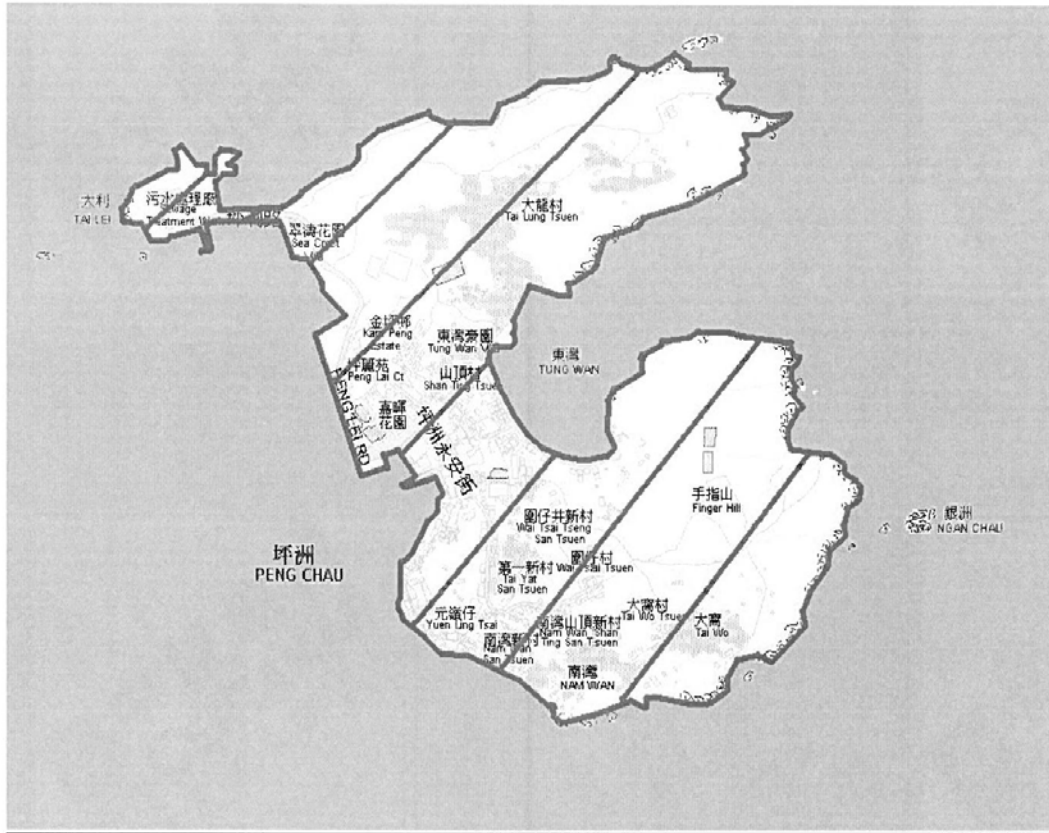
Attachment 4**Boundary of Mui Wo (Town Area)****Legend****Contract Area****Service Specifications**

Attachment 5**Boundary of Tai Long Wan Tsuen, Shek Pik****Legend**

Specified Area

Service Specifications

Attachment 6



Boundary of Peng Chau

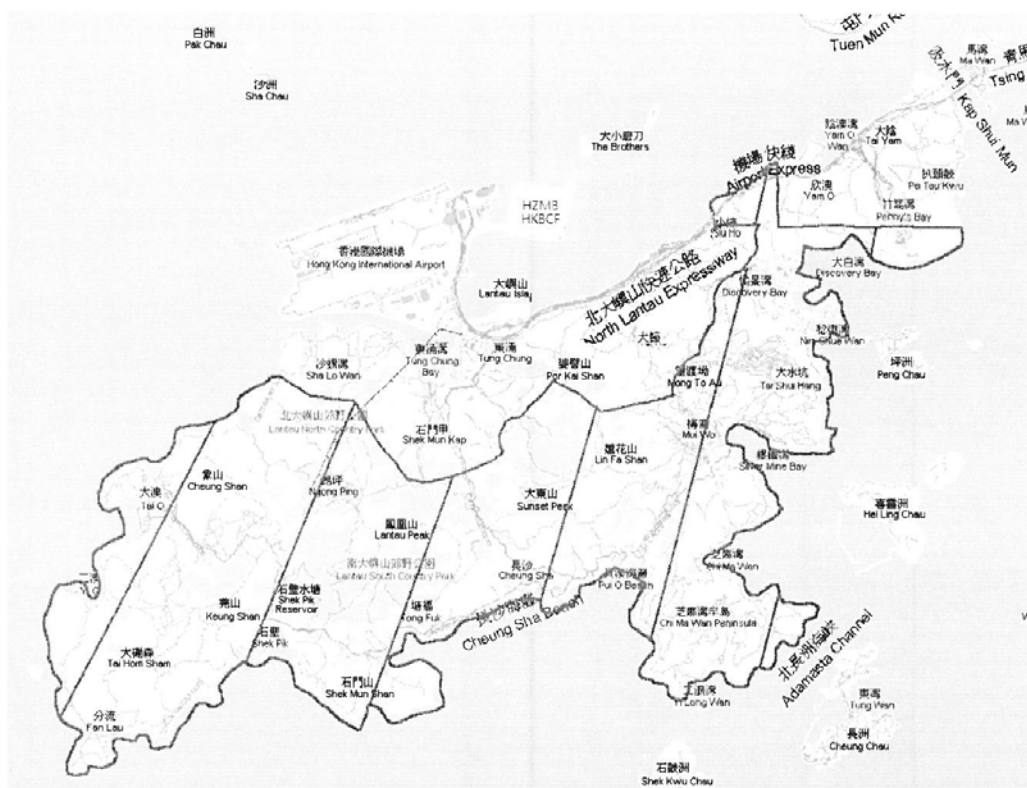
Legend



Specified Area

Service Specifications

Attachment 7



Boundary of Lantau Island

Legend



Other Locations of Lantau Island

Service Specifications

Attachment 1

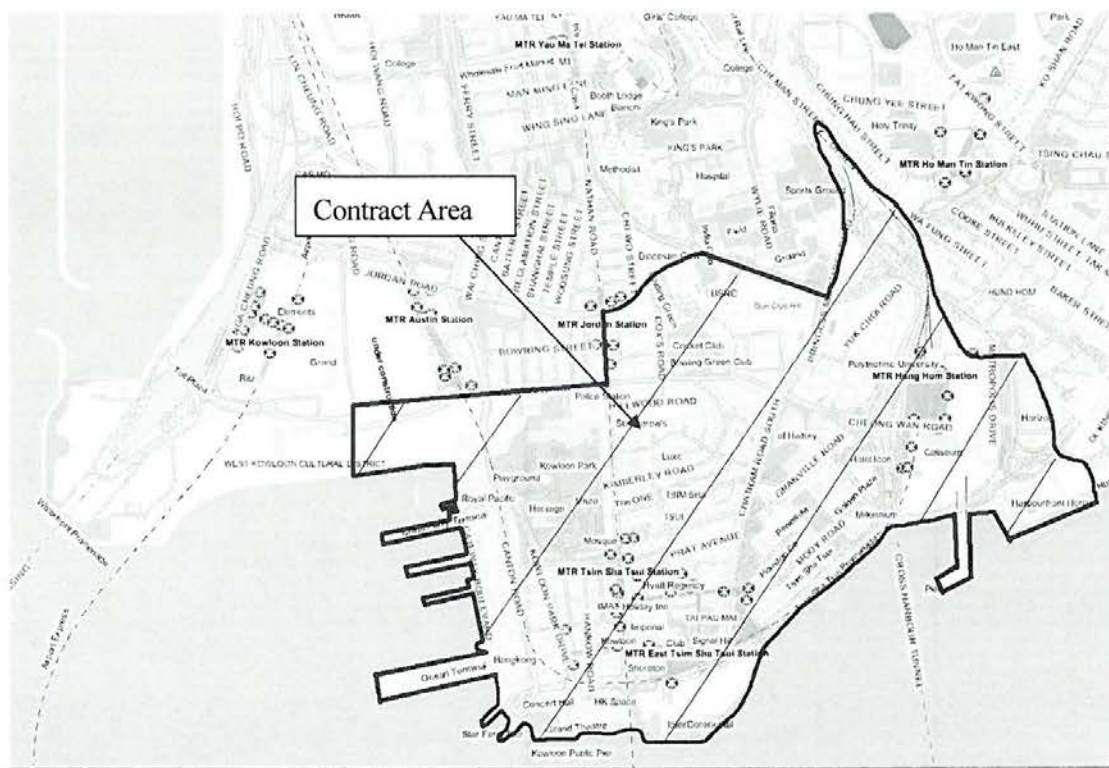


Legend



Boundary of Yau Tsim District

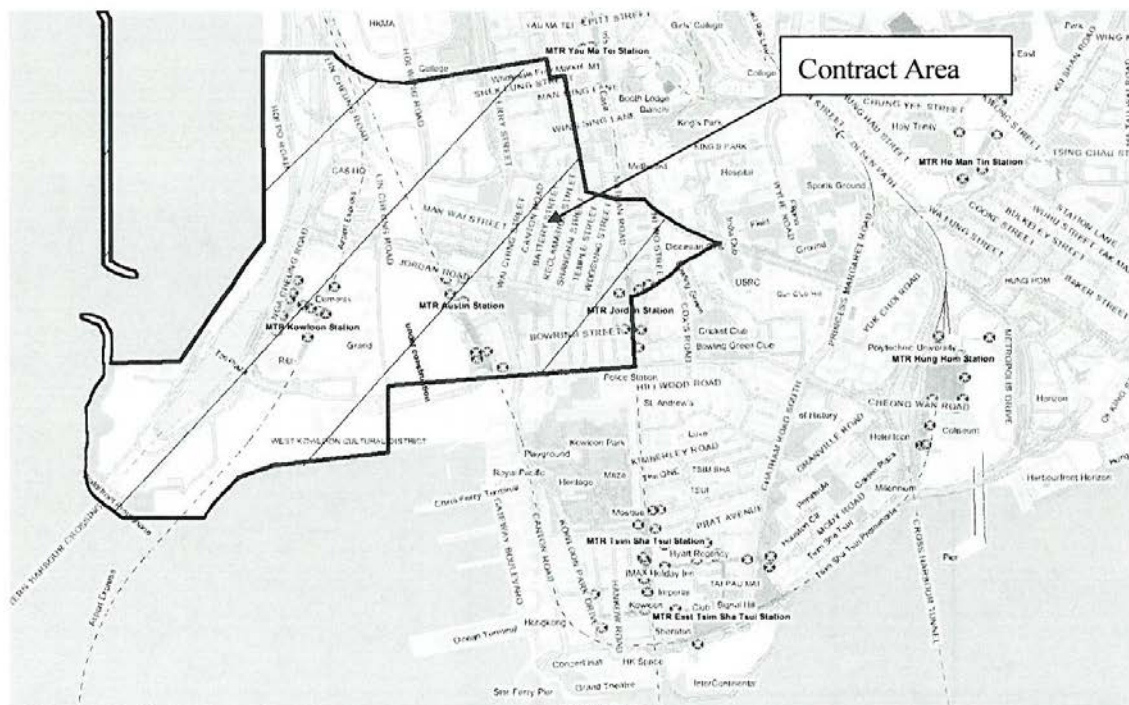
Boundary of Yau Tsim District

Attachment 2**Legend**

Contract Area

Boundary of Contract Area in Yau Tsim District (South)

Service Specifications



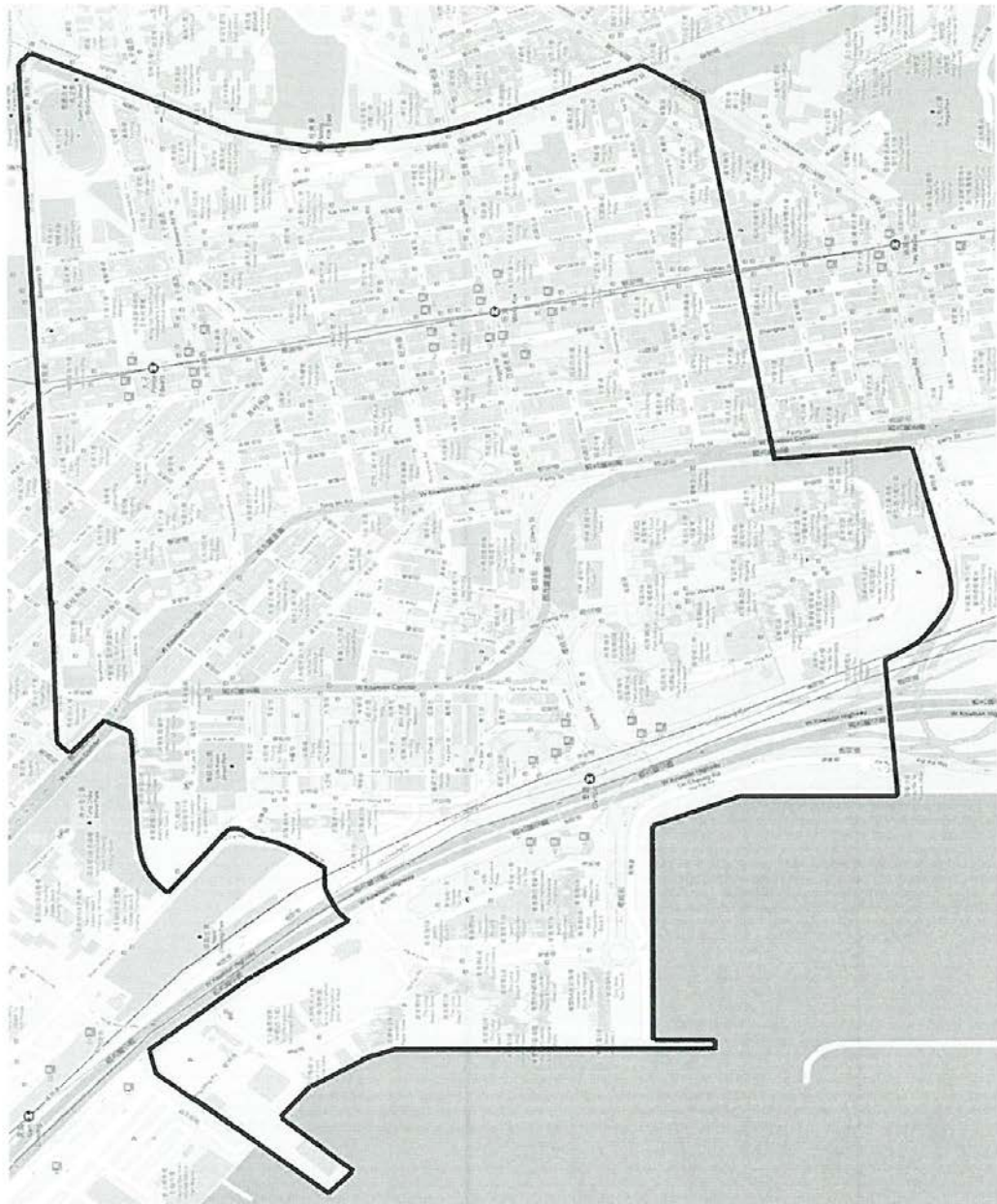
Legend




Contract Area

Boundary of Contract Area in Yau Tsim District (North)

Service Specifications

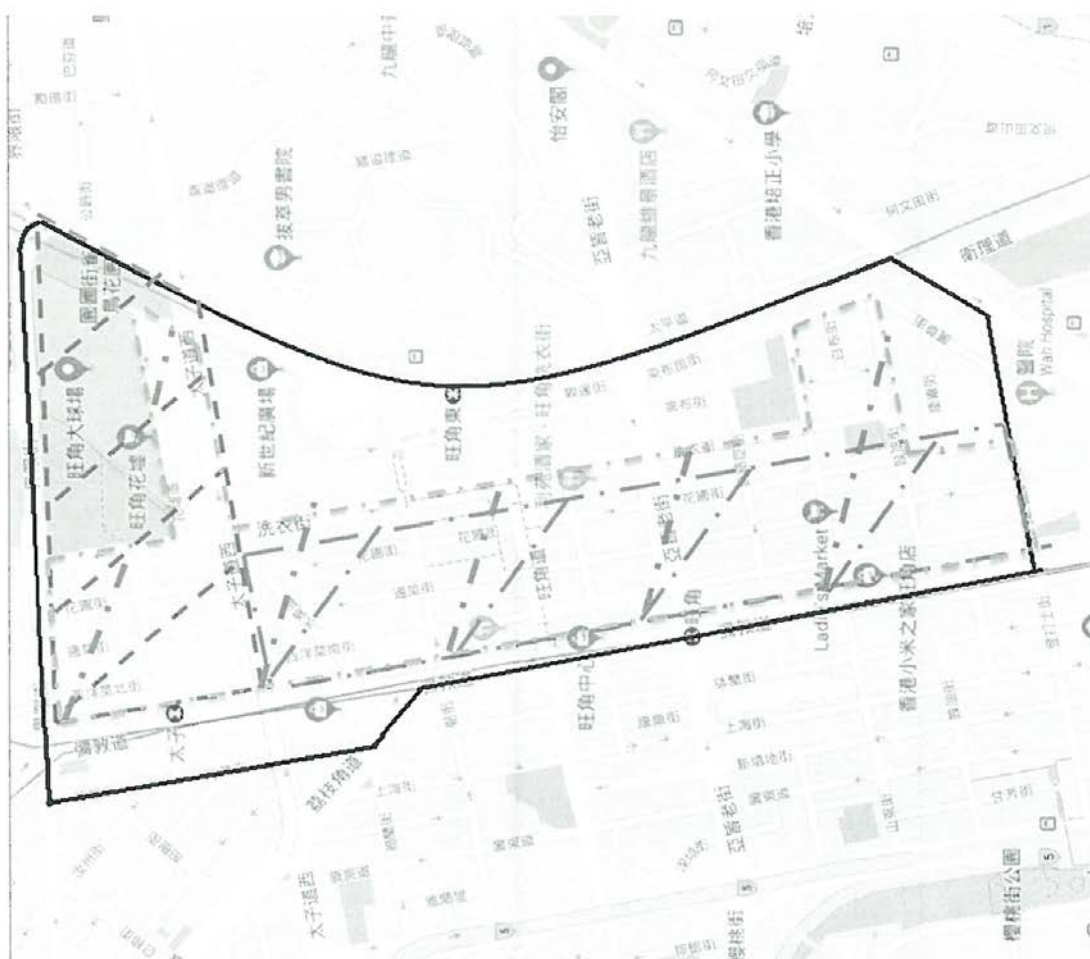


Legend

 Boundary of Mong Kok District

Boundary of Mong Kok District

Service Specifications



Boundary of Contract Area in Mong Kok District (East)

LEGEND:



Contract Area



Area requires special cleansing services for the Lunar New Year Period

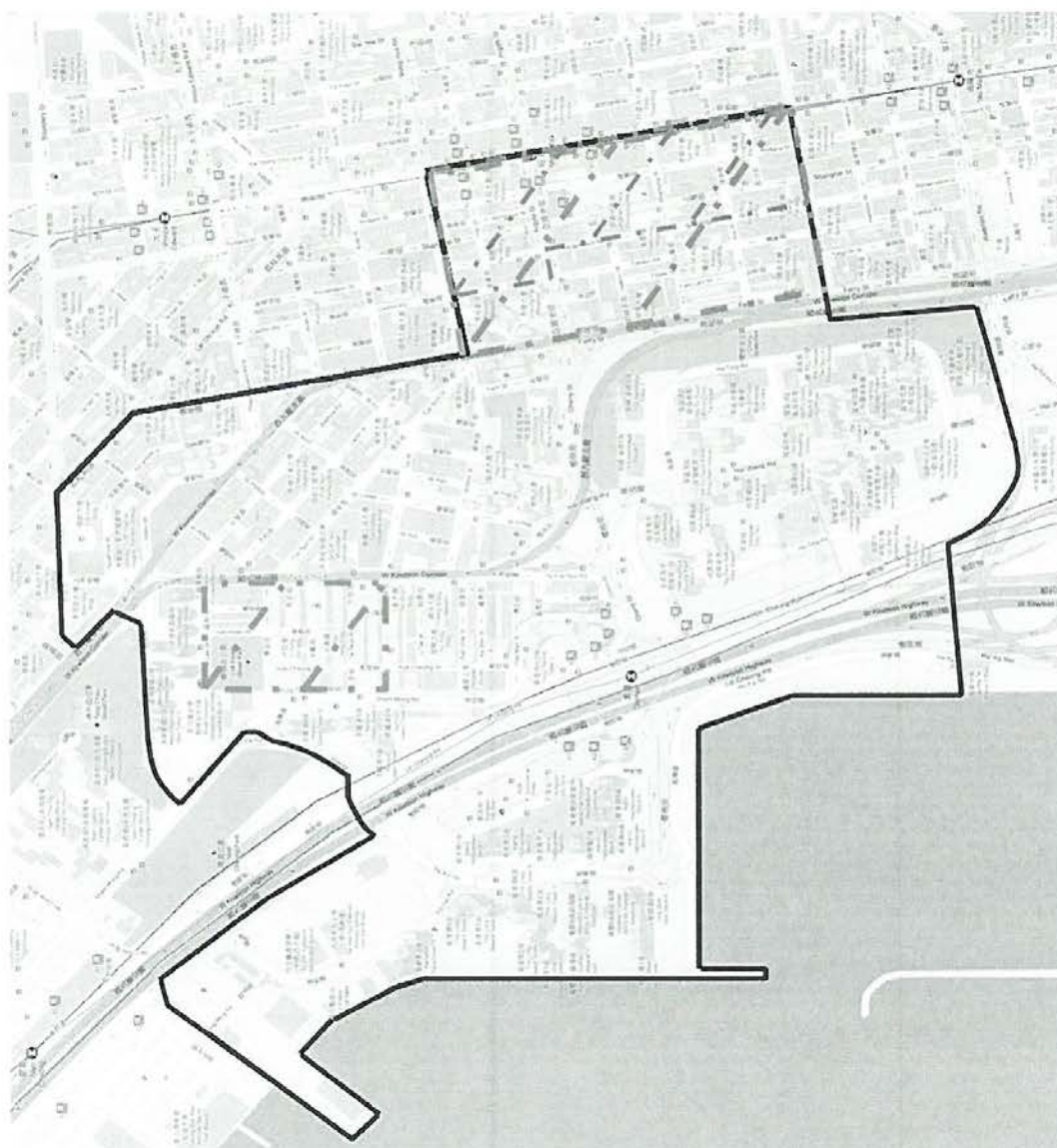



Specified area requires mid-night cleansing services



Designated area requires enhanced cleansing services

Service Specifications

Attachment 2**Boundary of Contract Area in Mong Kok District (West)****LEGEND:**

Contract Area

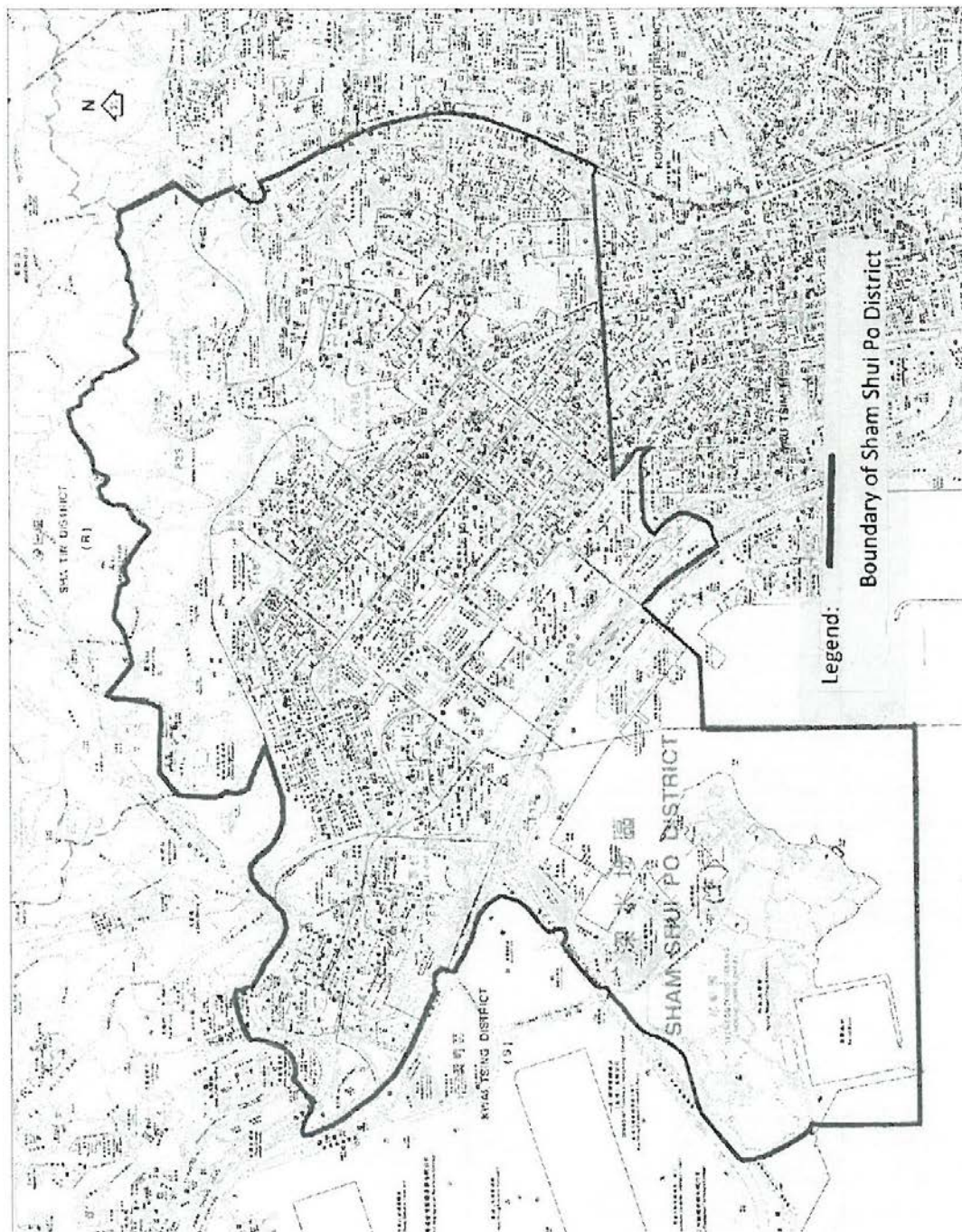


Specified area requires mid-night cleansing services



Designated area requires enhanced cleansing services

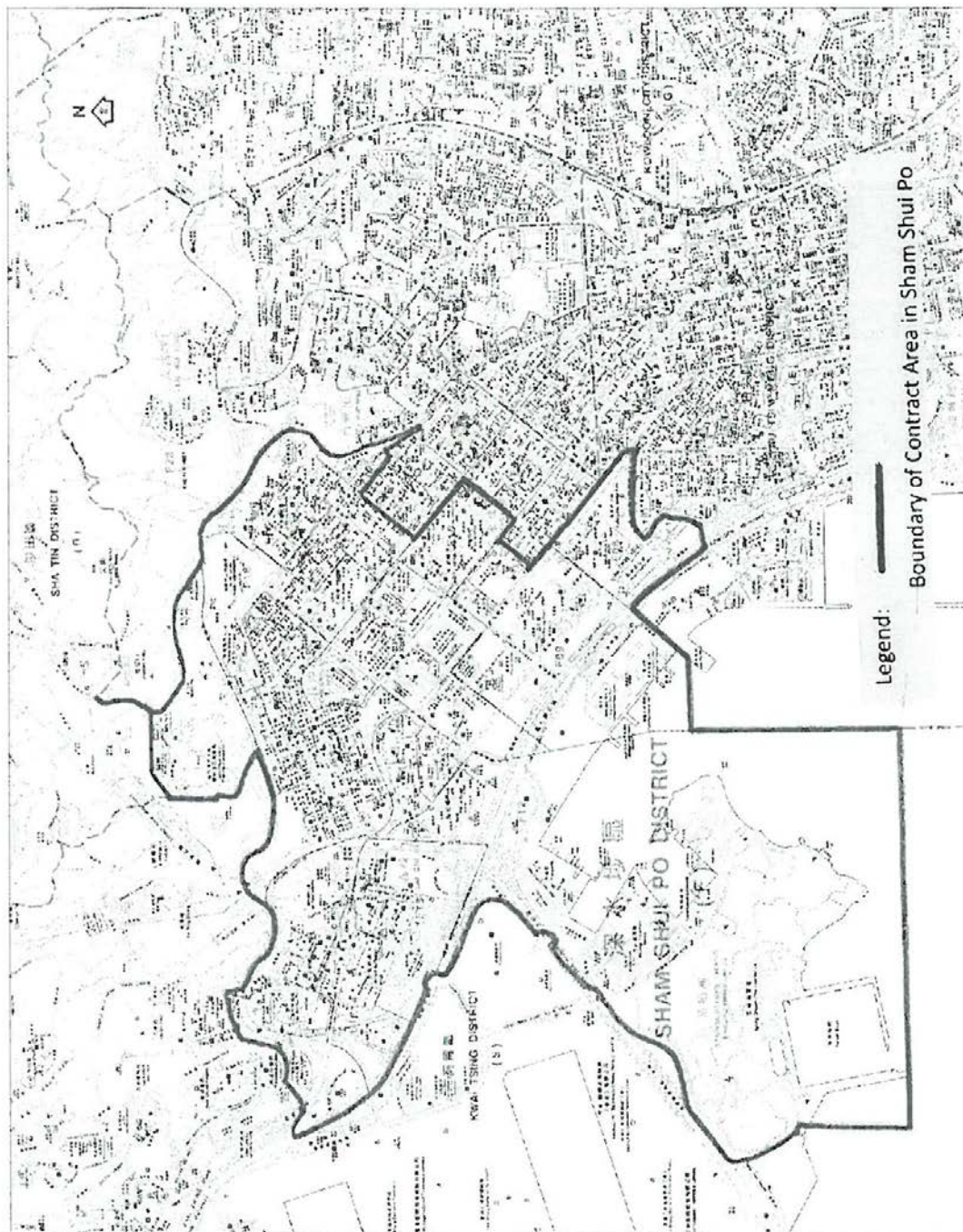
Service Specifications

Attachment 1Legend

District Boundary

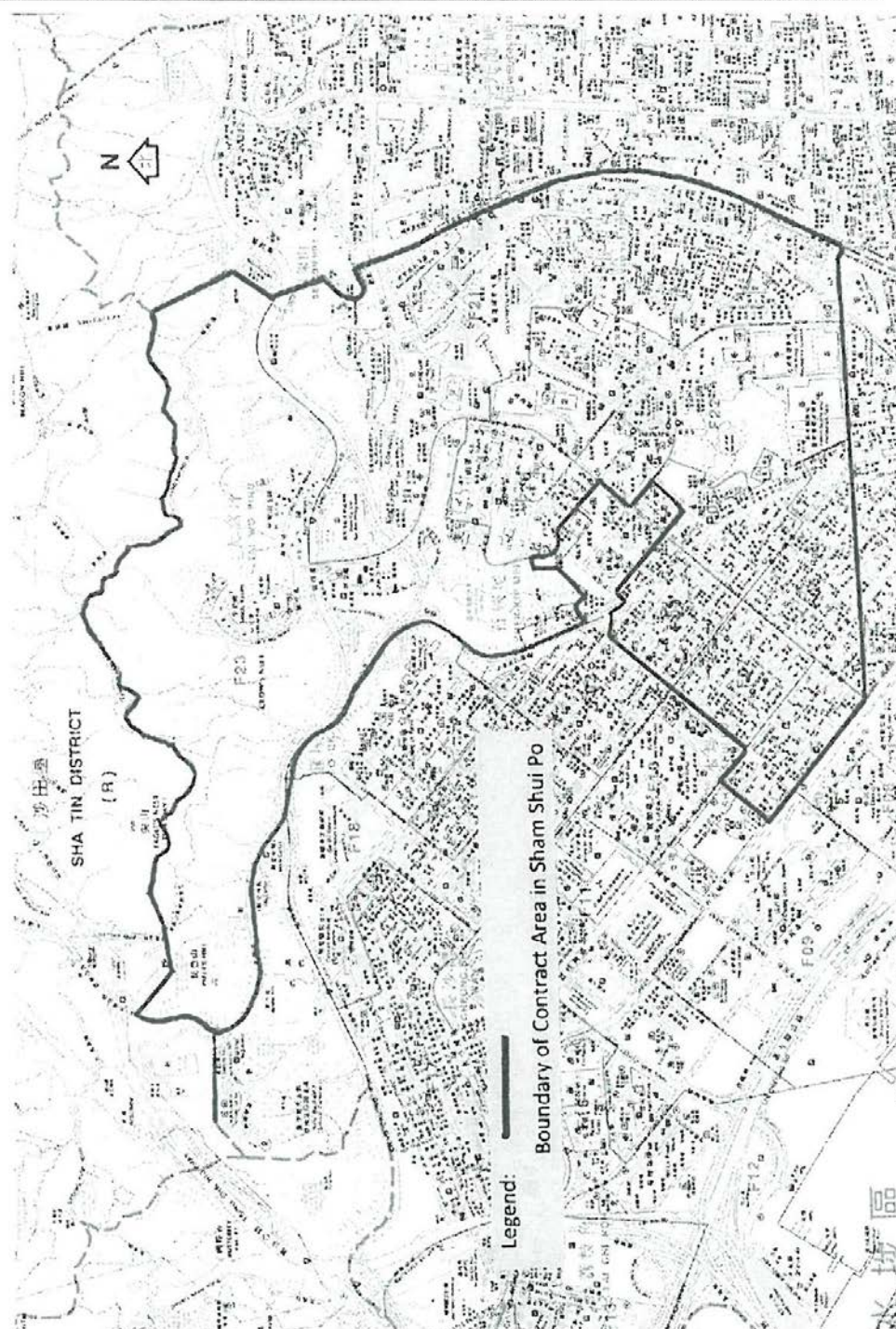
Boundary of Sham Shui Po District

Service Specifications

Attachment 2

Boundary of Contract Area in Sham Shui Po District (West)

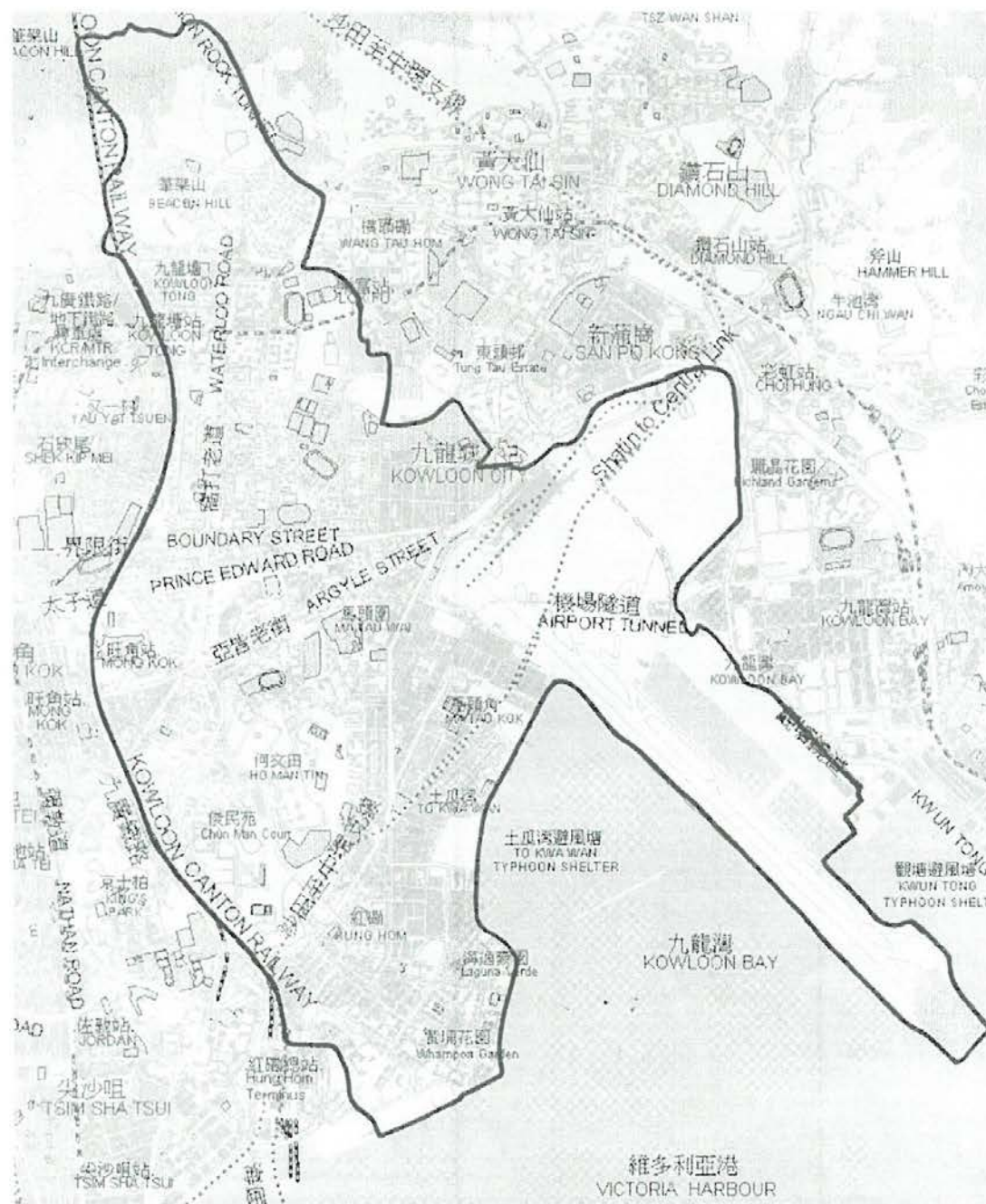
Service Specifications



Boundary of Contract Area in Sham Shui Po District (East)

Attachment 3

Service Specifications



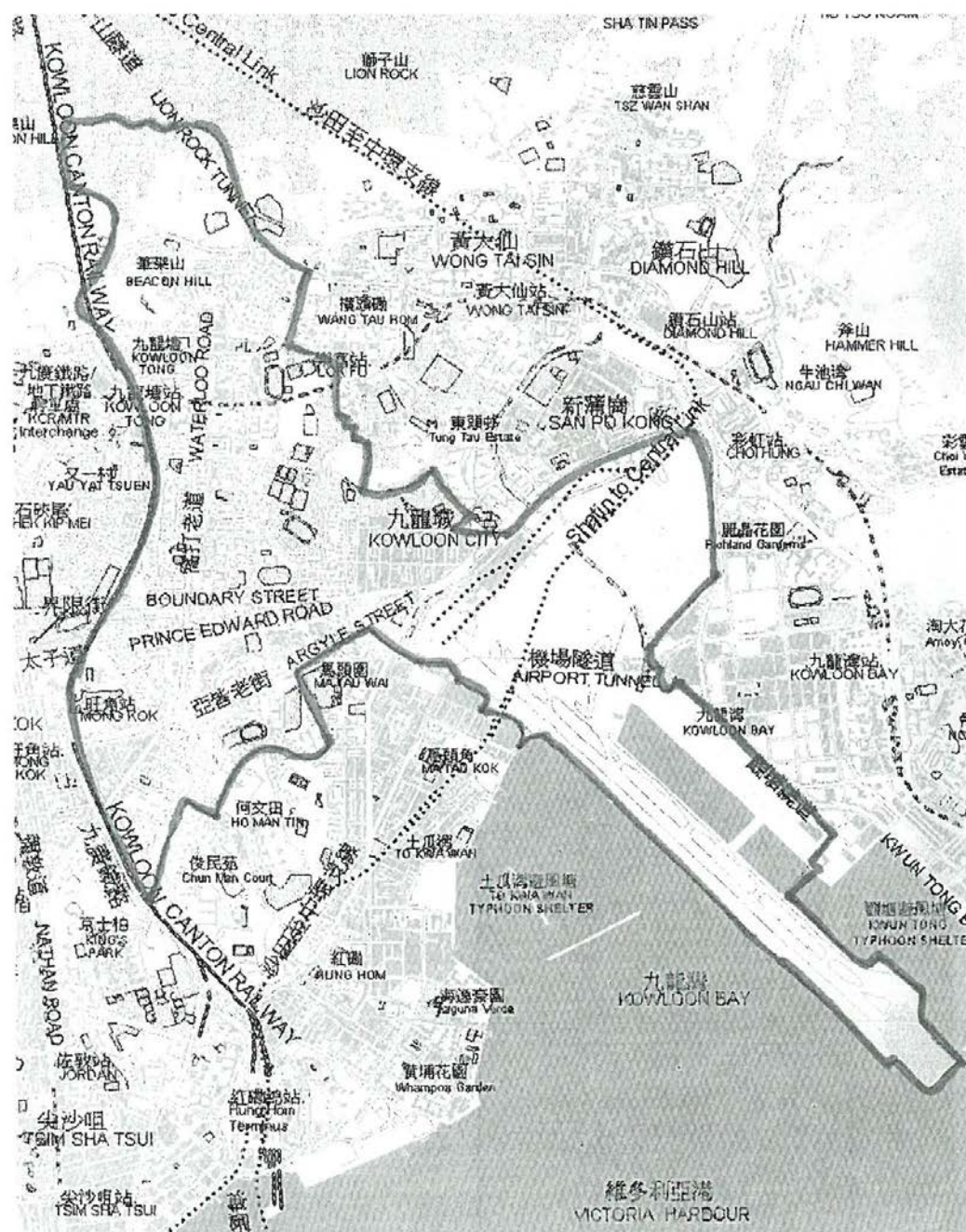
Boundary of Kowloon City District

Legend



District Boundary

Service Specifications



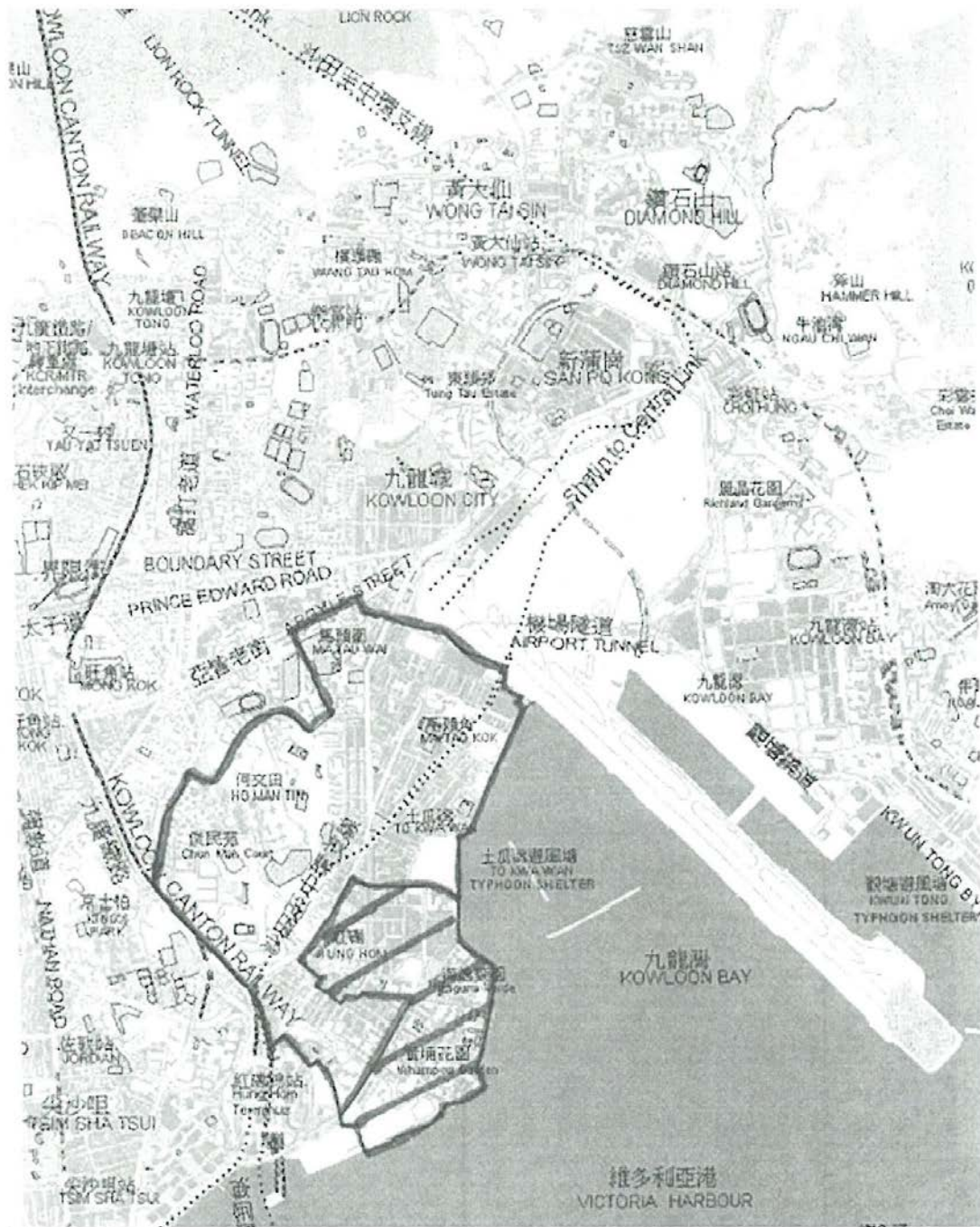
Map Showing the Boundary of Contract Area in Kowloon City District (North)

Legend



Contract Area

Service Specifications



Map Showing the Boundary of Contract Area in Kowloon City District (South)



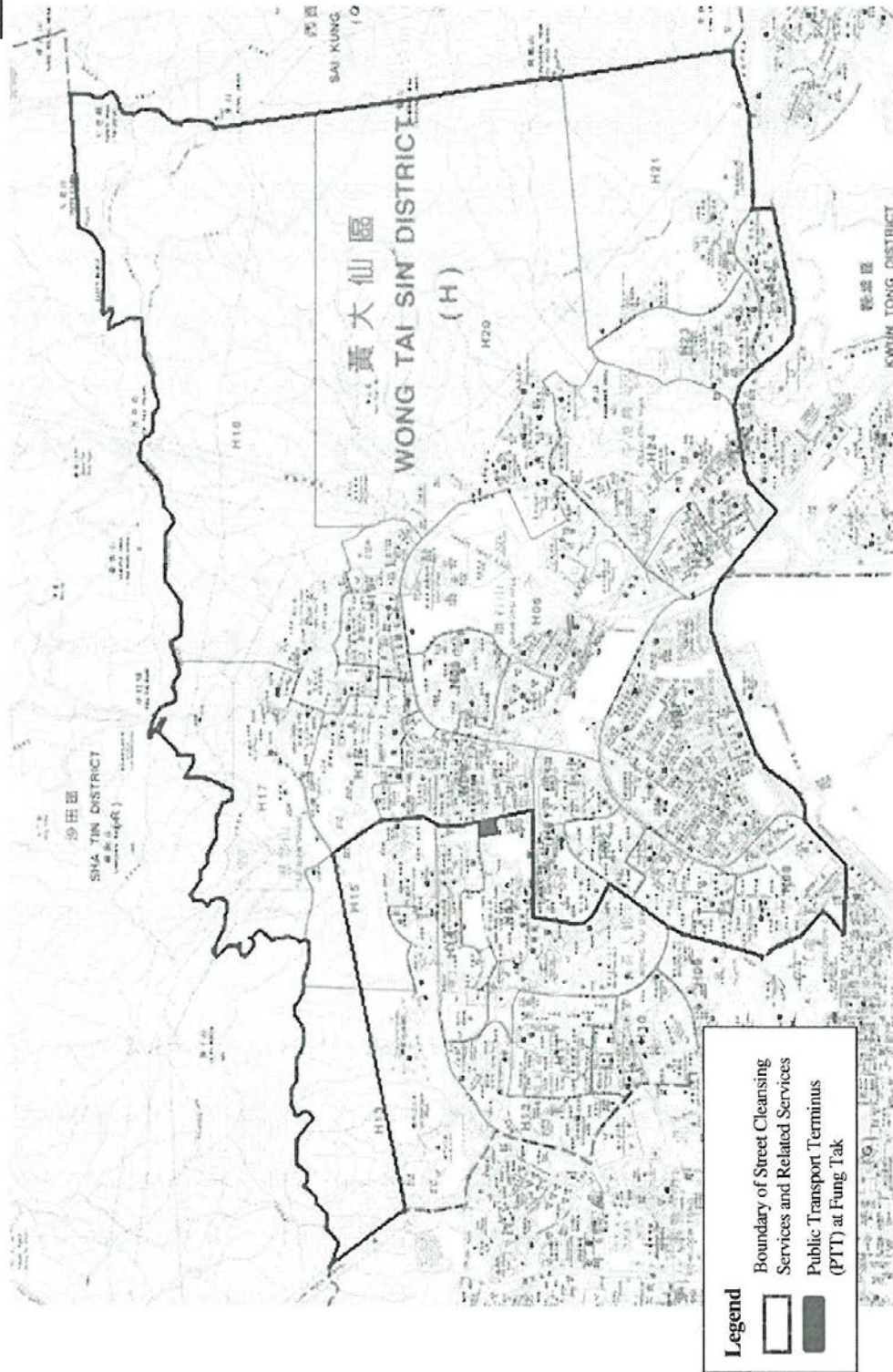
Contract Area



Non-contracted Out Area in Hung Hom

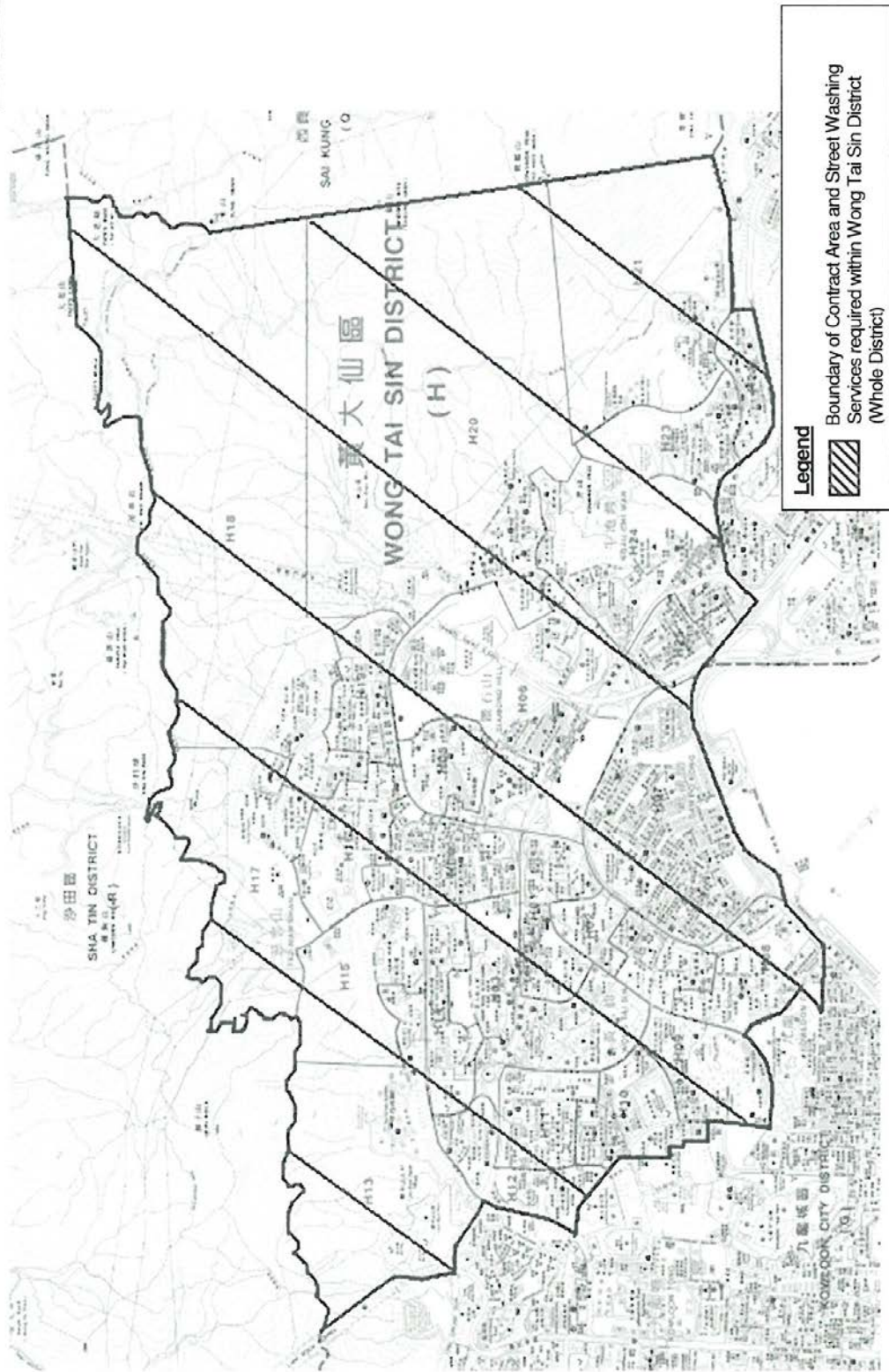
Service Specifications

Attachment 1

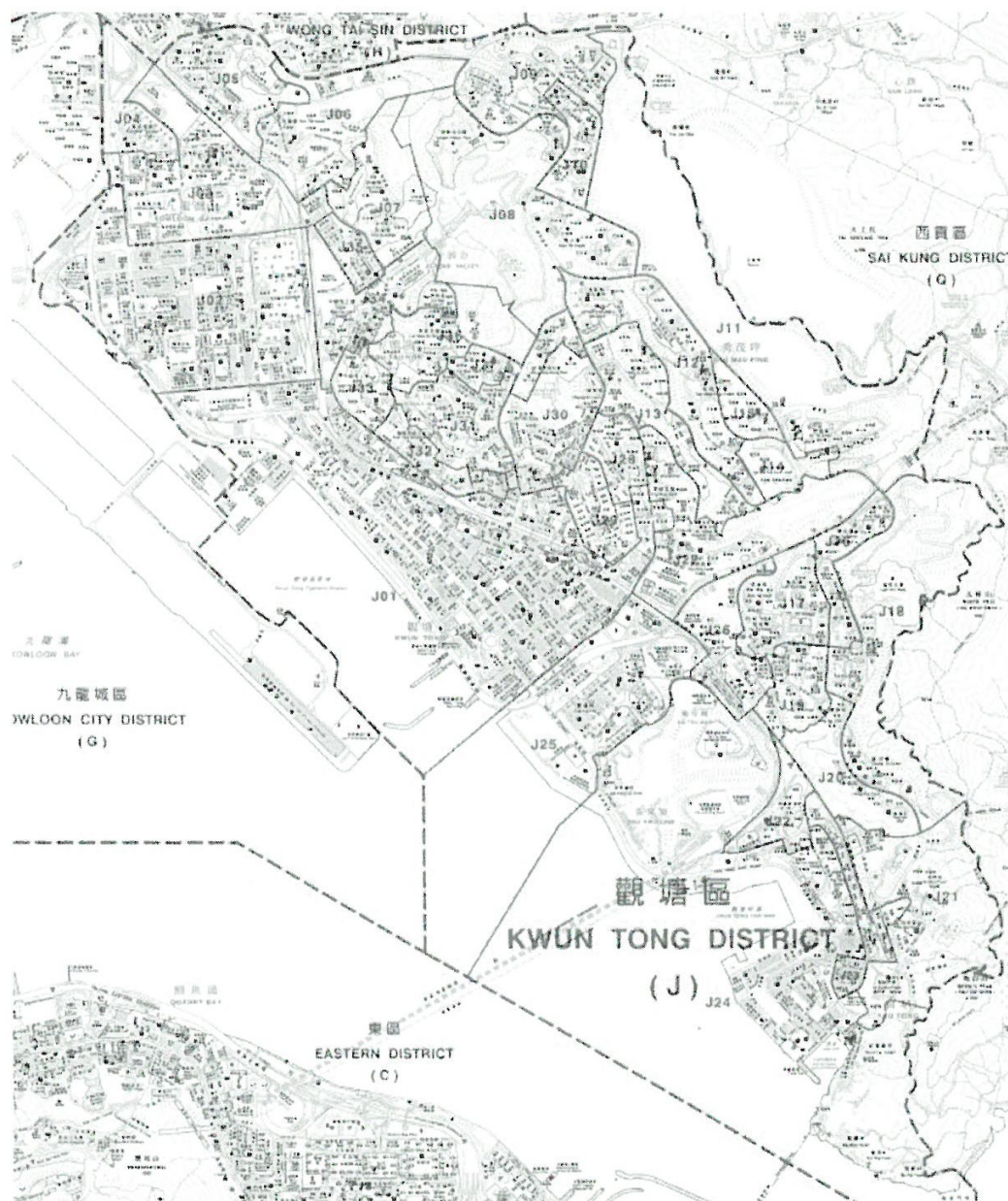


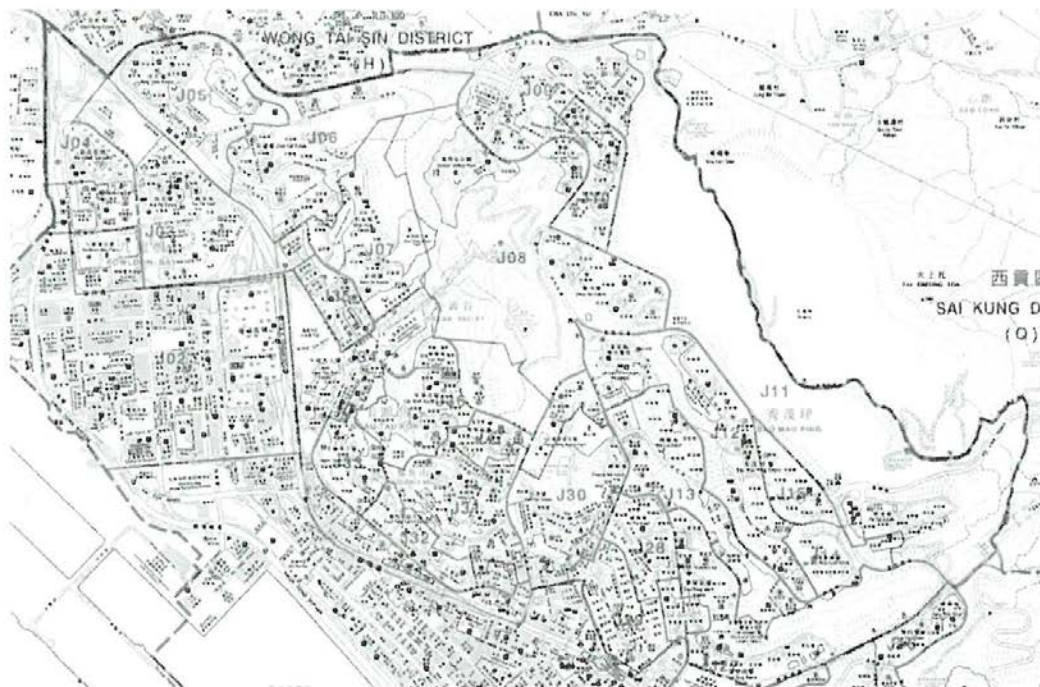
Service Specifications

Attachment 2



Service Specifications

Attachment 1**LEGEND:****District Boundary**

Attachment 2**Boundary of Contract Area A****LEGEND:****Contract Area A**

Attachment 3



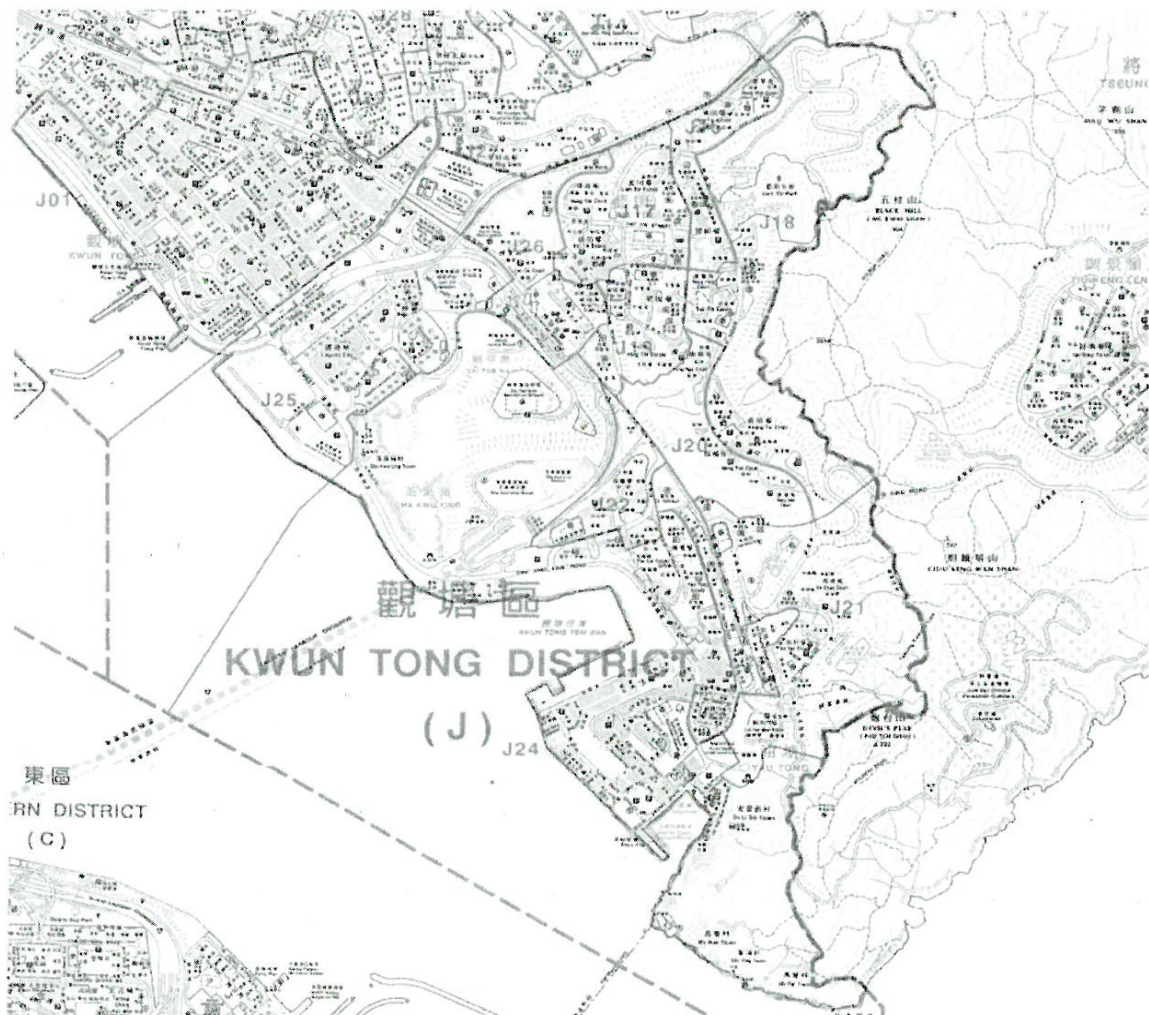
Boundary of Contract Area B

LEGEND:



Contract Area B

Attachment 2



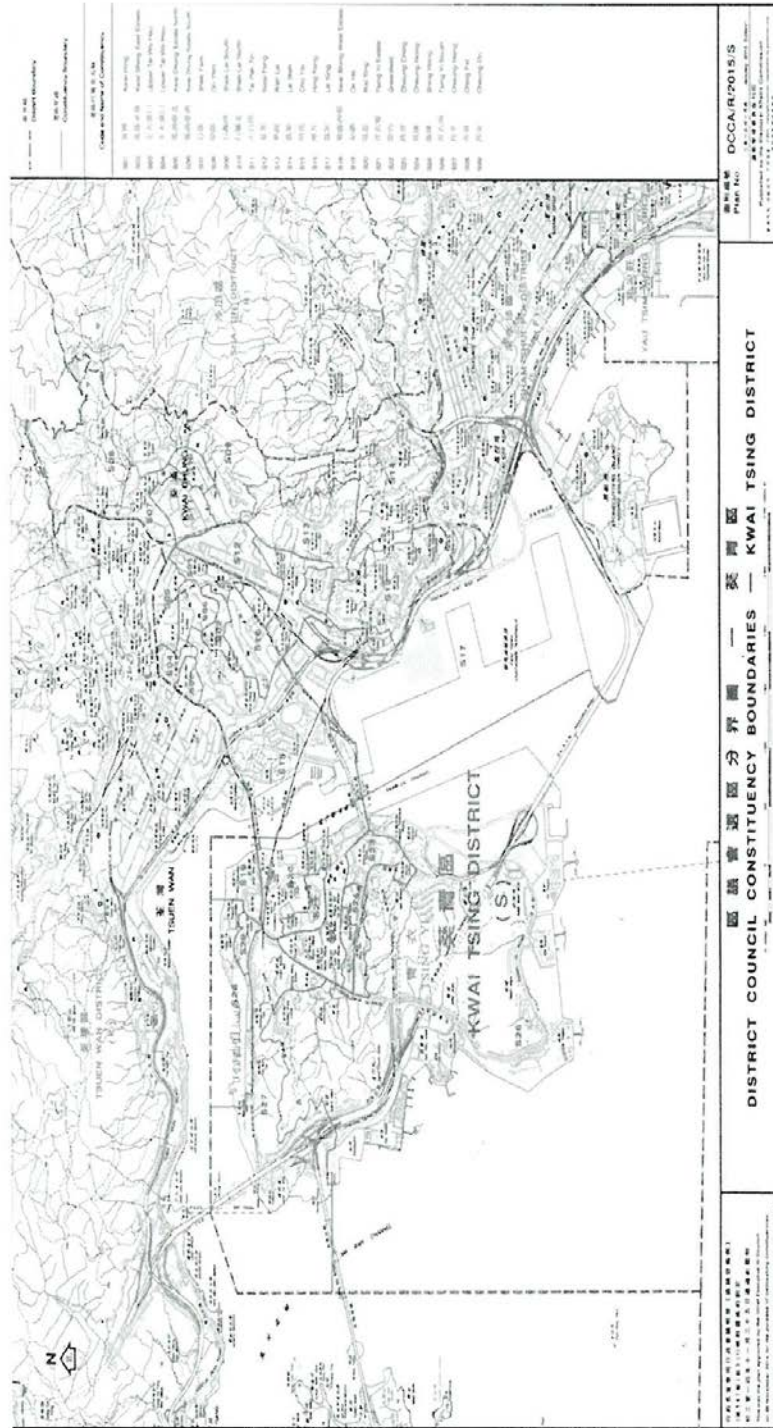
Boundary of Contract Area

LEGEND:



Contract Area

Attachment 1

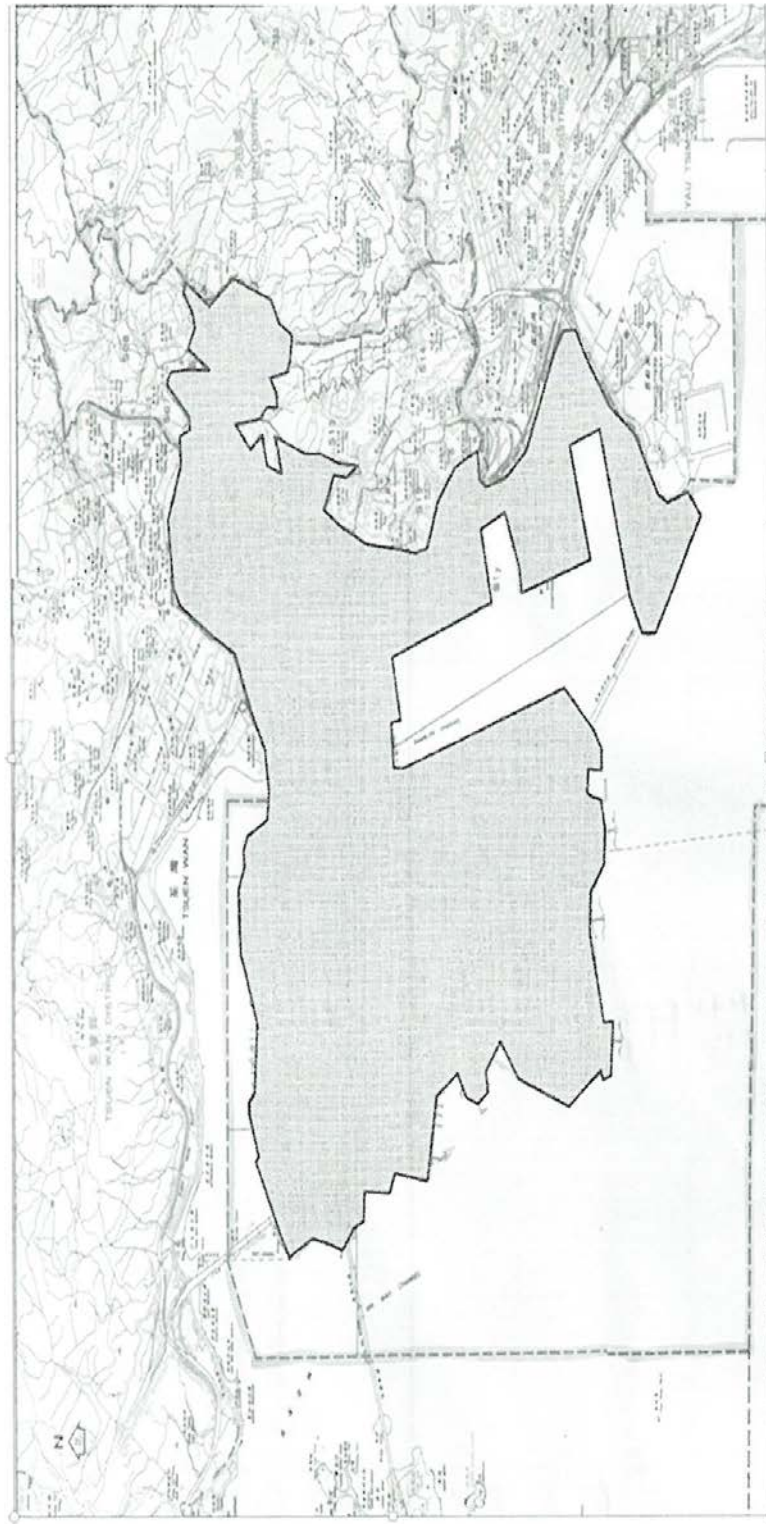


Boundary of Kwai Tsing District

Legend: [] Boundary of Kwai Tsing District

Service Specifications

Attachment 2

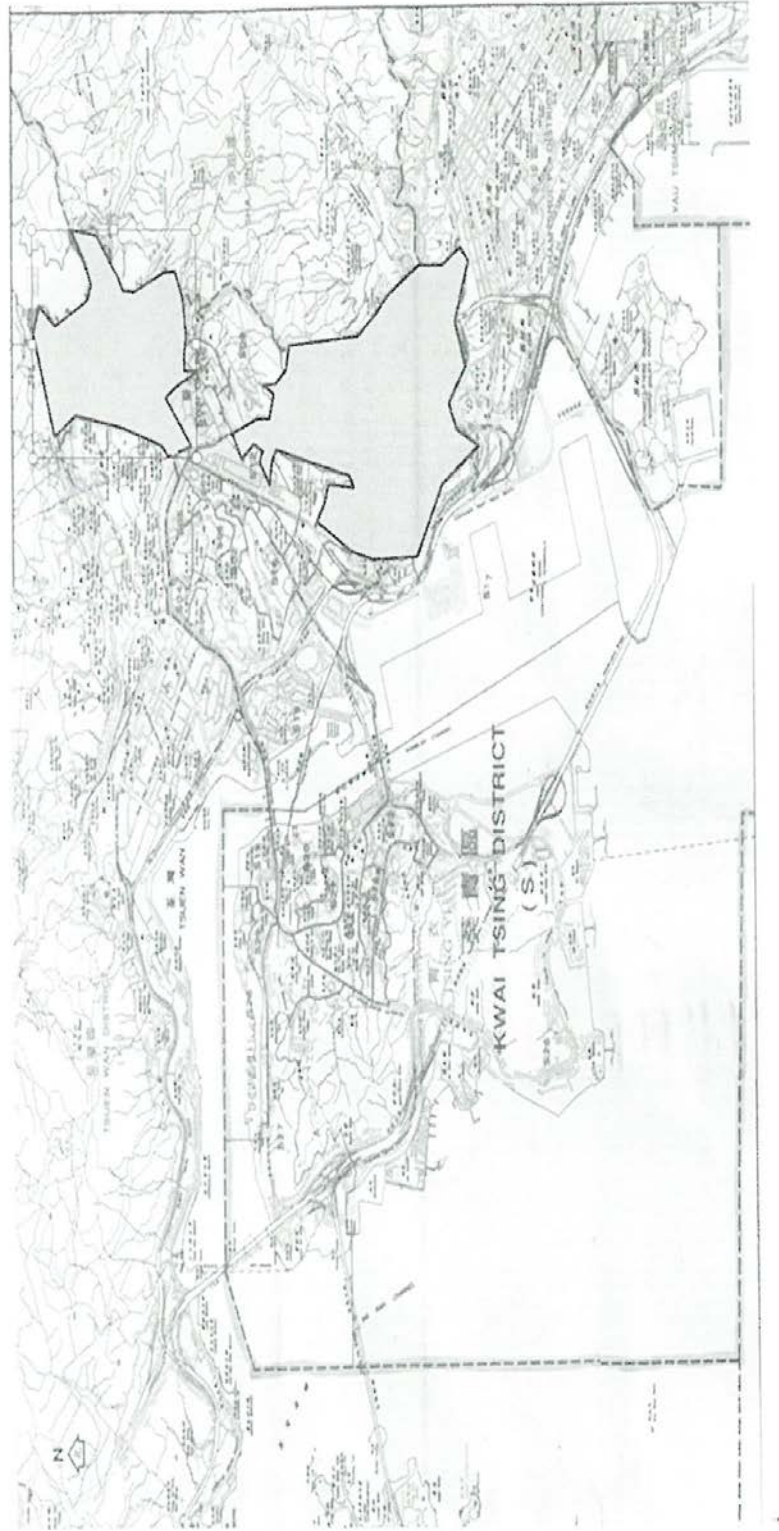


Boundary of Contract Area A in Kwai Tsing District

Legend :  **Contract Area A**

Service Specifications

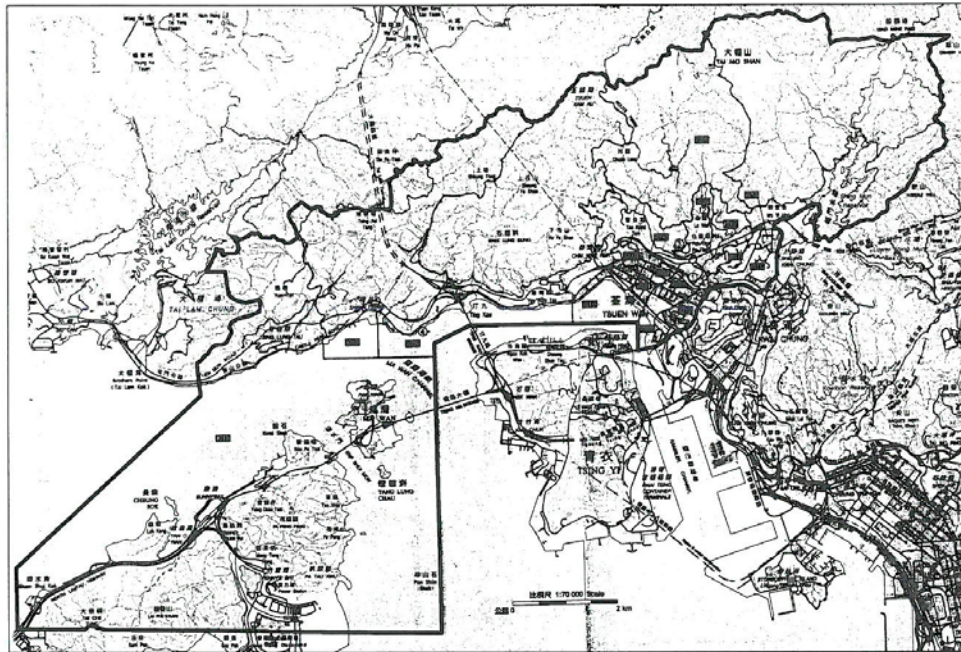
Attachment 3



Boundary of Contract Area B in Kwai Tsing District

Legend:  **Contract Area**

Service Specifications

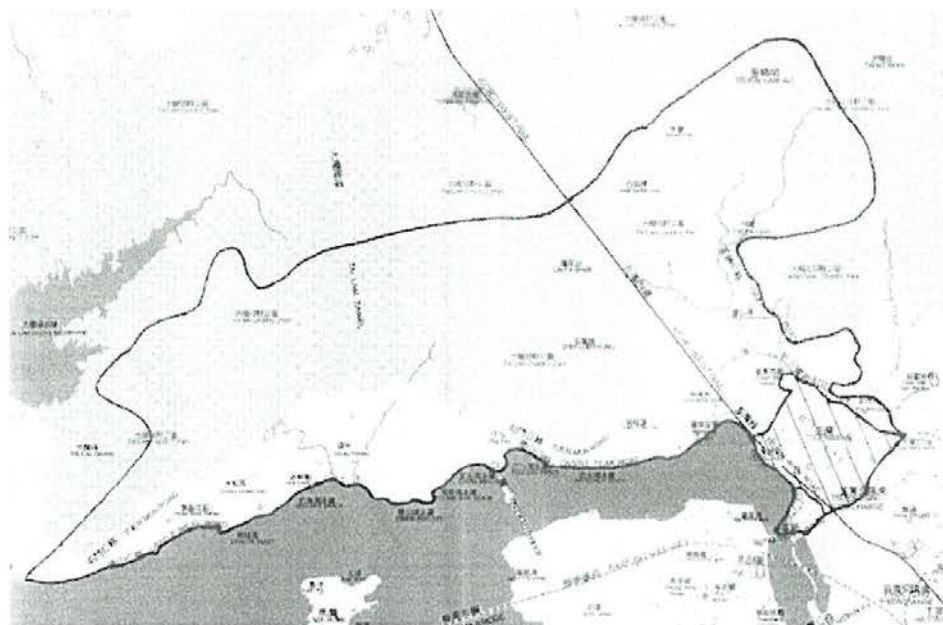


Boundary of Tsuen Wan District

Legend



Service Specifications



Boundary of Contract Areas for Tsuen Wan Township and Remote Area

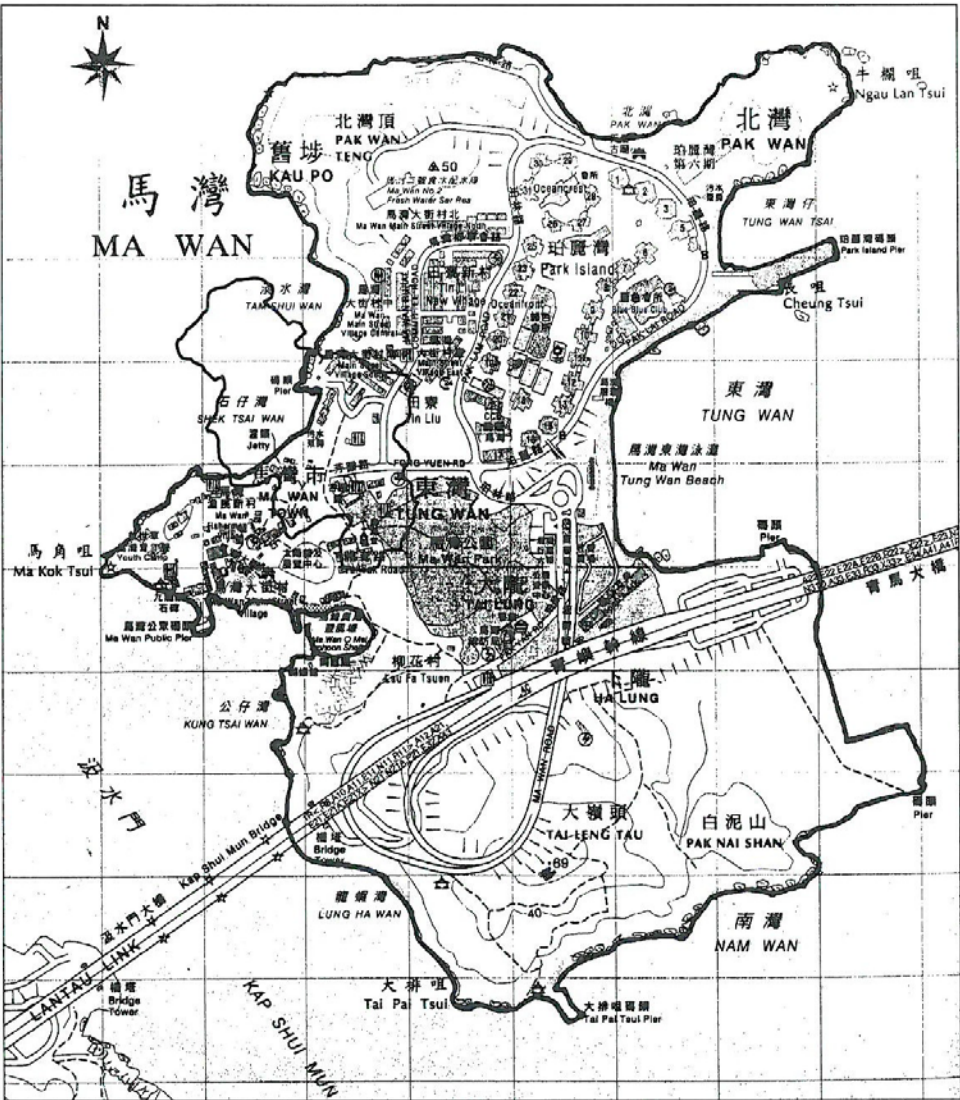
Legend



Contract Area (Town Area)



Contract Area (Remote Area)



Boundary of Contract Area for Ma Wan

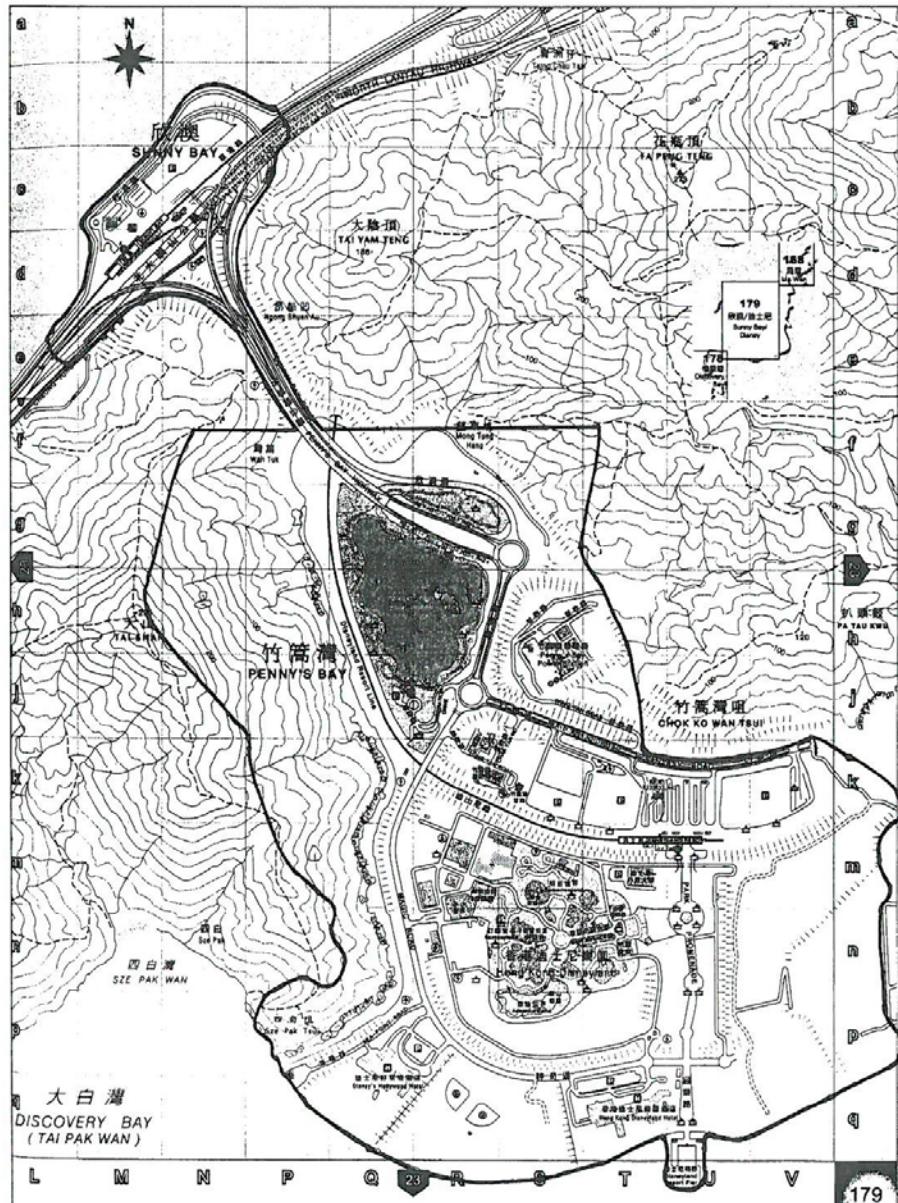
Legend



Contract Area

Service Specifications

Attachment 4



Boundary of Contract Area for Penny's Bay and Sunny Bay

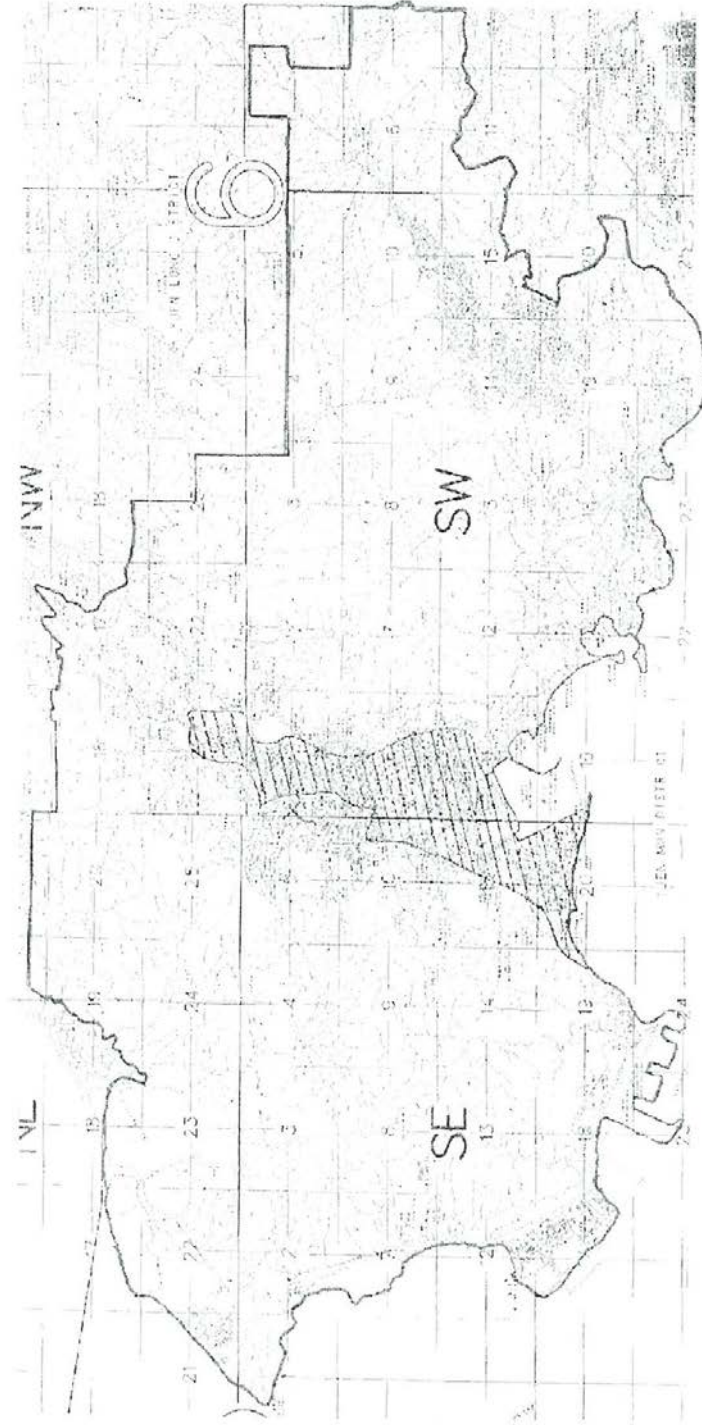
Legend



Contract Area

Service Specifications

Attachment 1



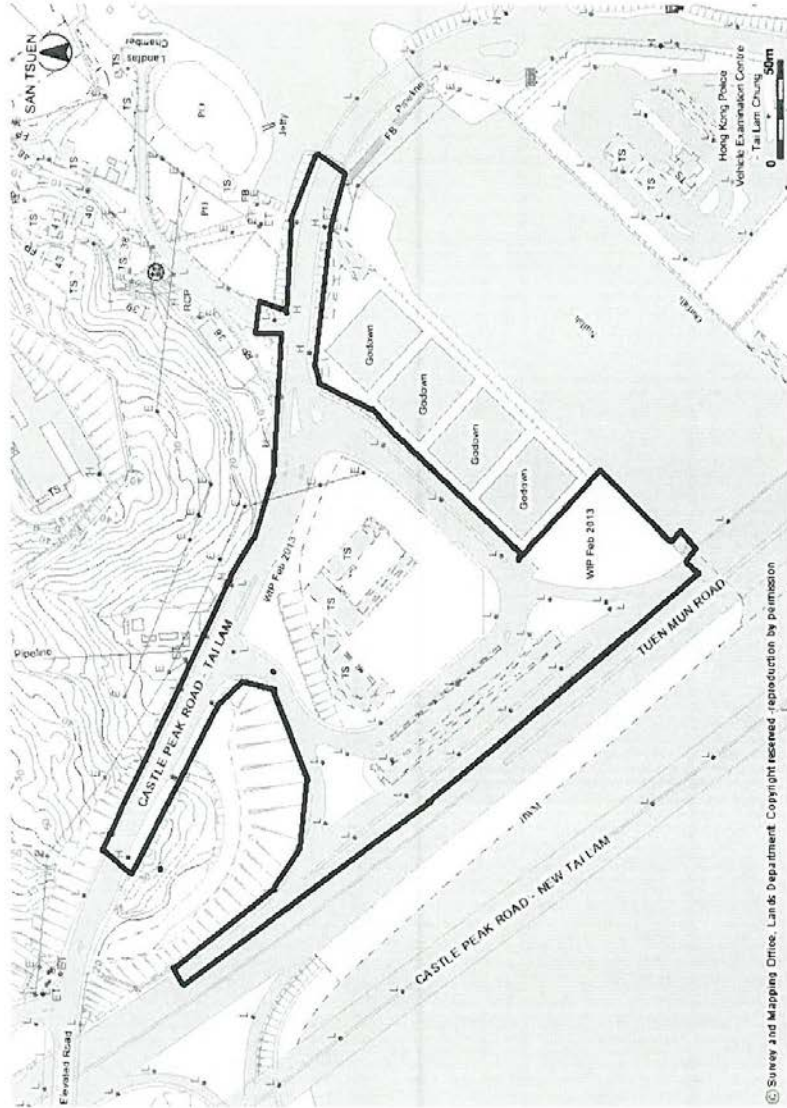
Legend



Map showing the District Boundary of Tuen Mun District

Service Specifications

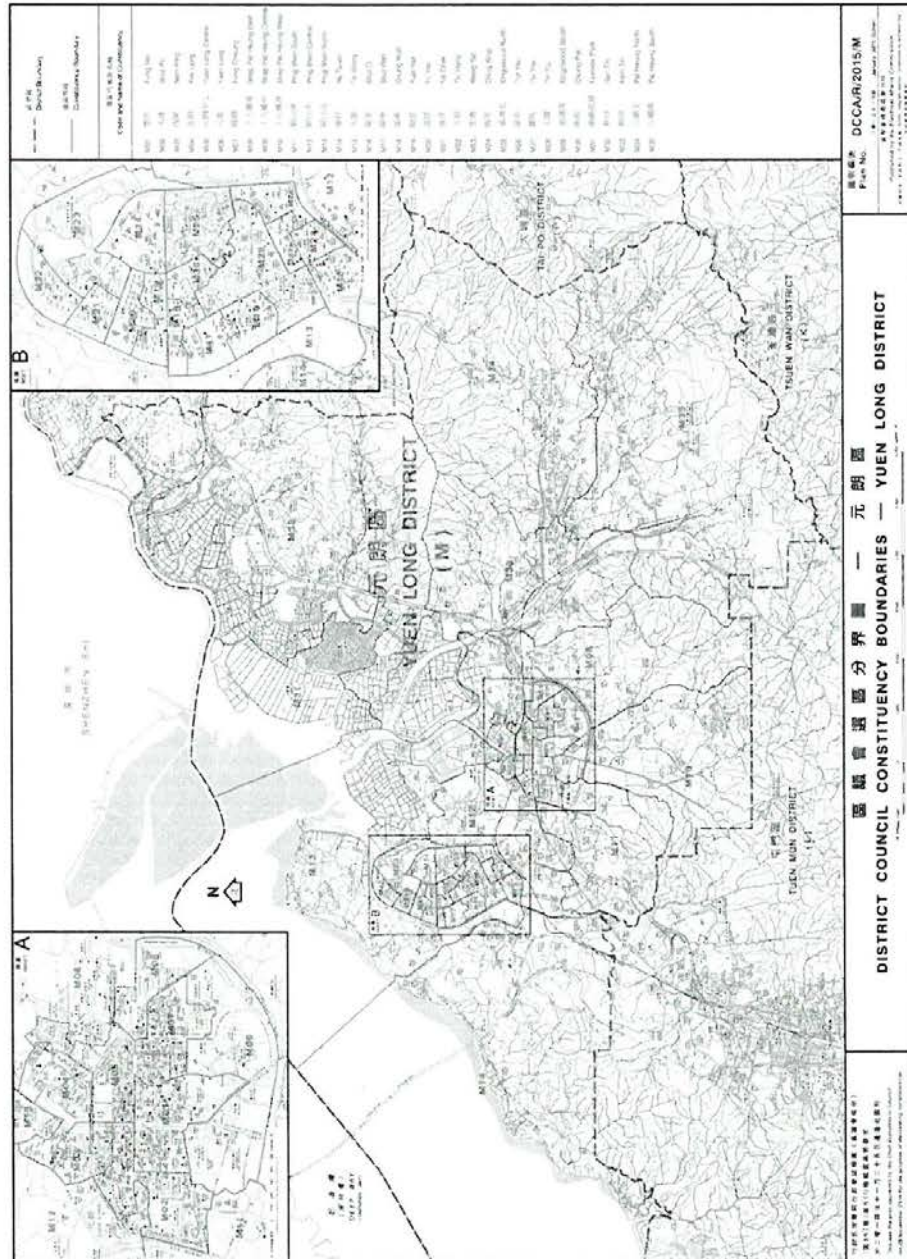
Attachment 3



Map showing the boundary of Contract Area B of Tuen Mun District

Service Specifications

Attachment 1

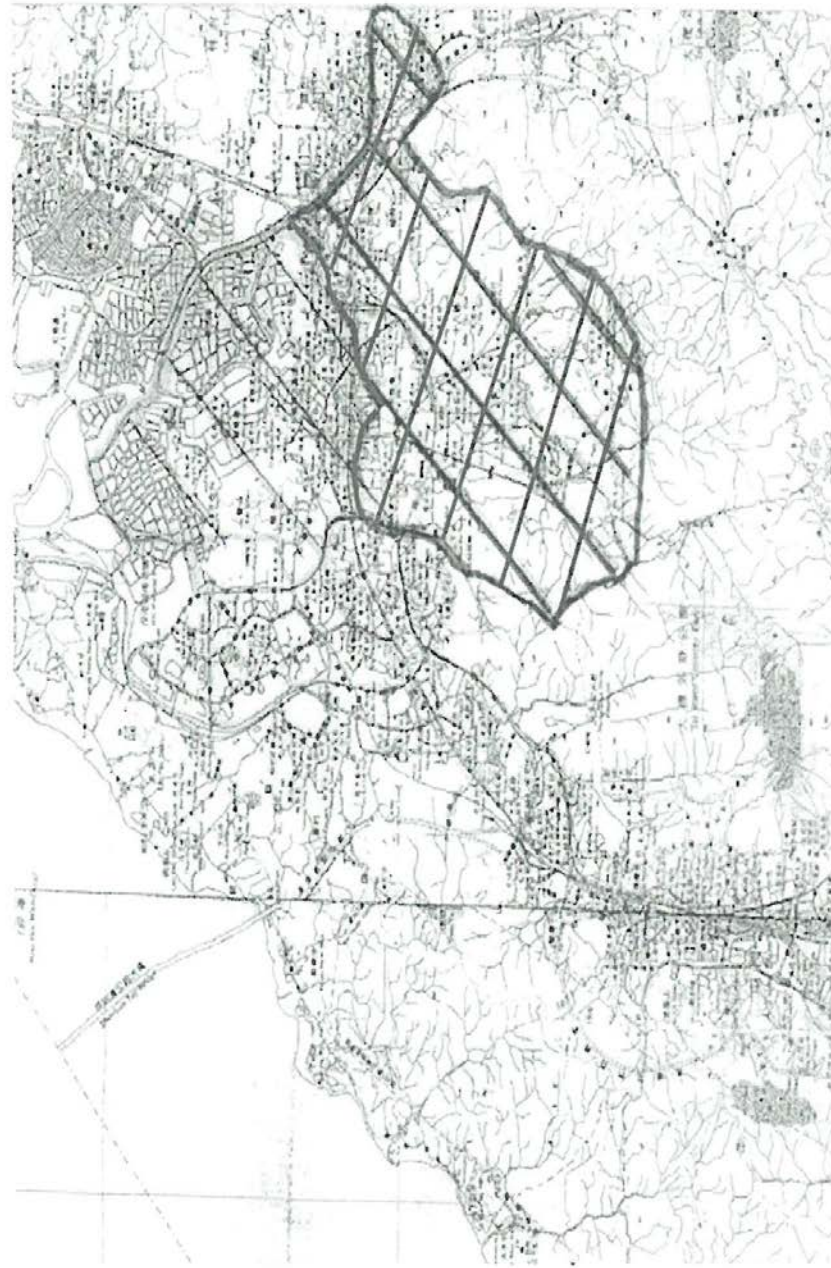


Legend:

Boundary of Yuen Long District

Service Specifications

Attachment 2

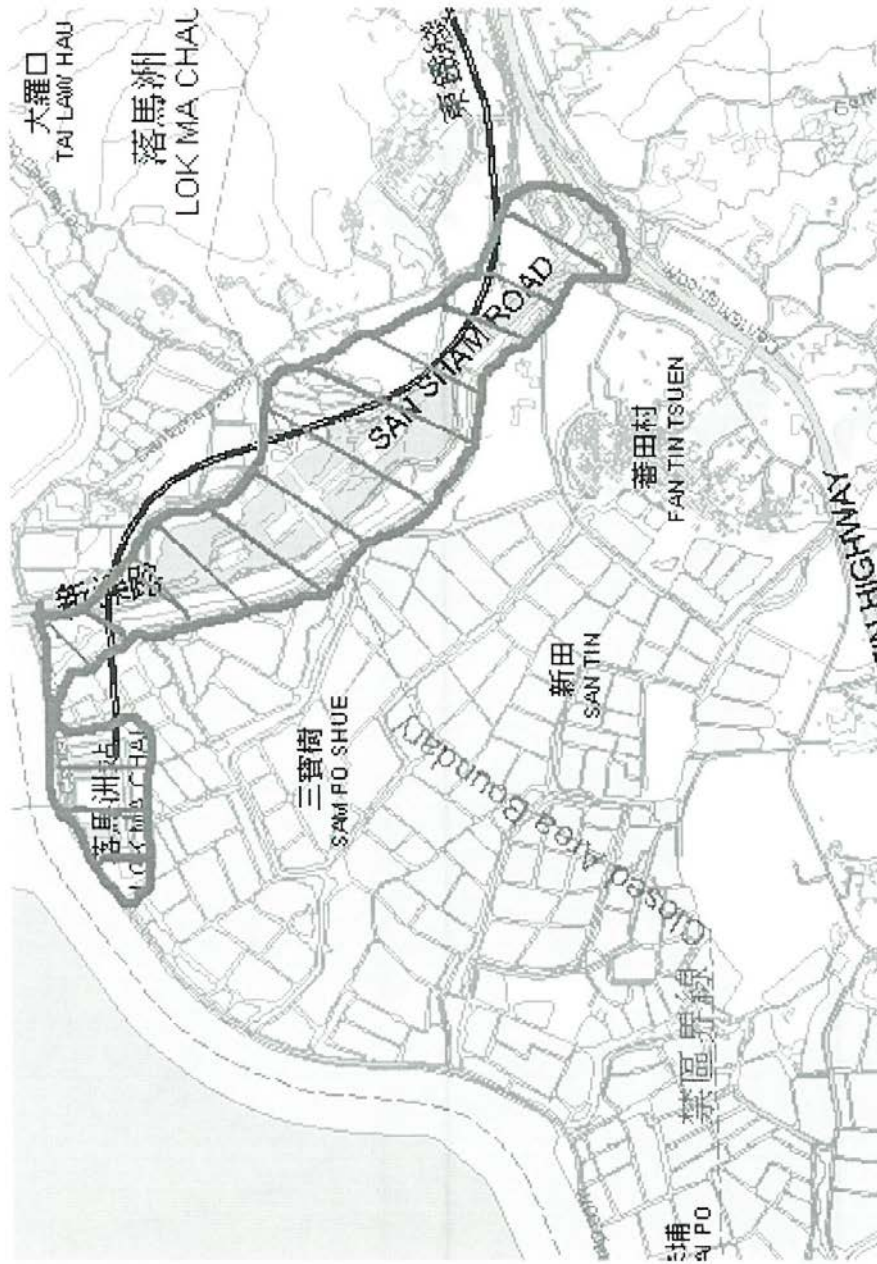


Legend:  Contract Area A

Boundary of Contract Area A in Yuen Long District (East)

Service Specifications

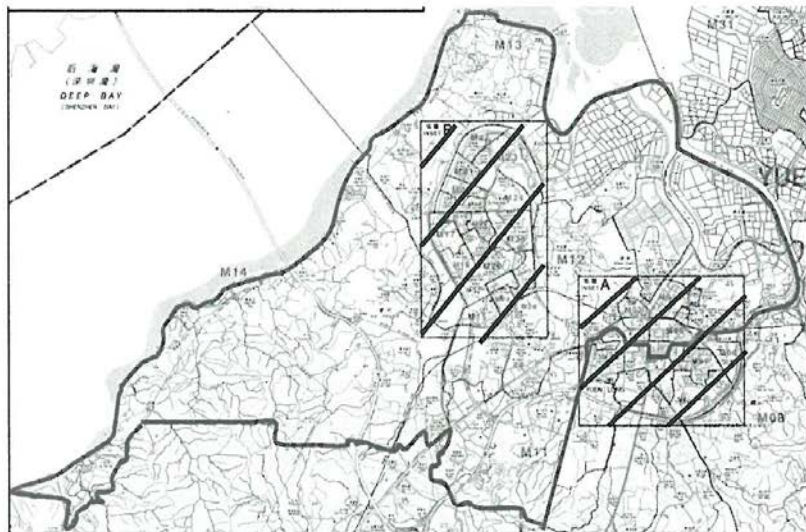
Attachment 3



Legend:  Contract Area B

Boundary of Contract Area B in Yuen Long District (East)

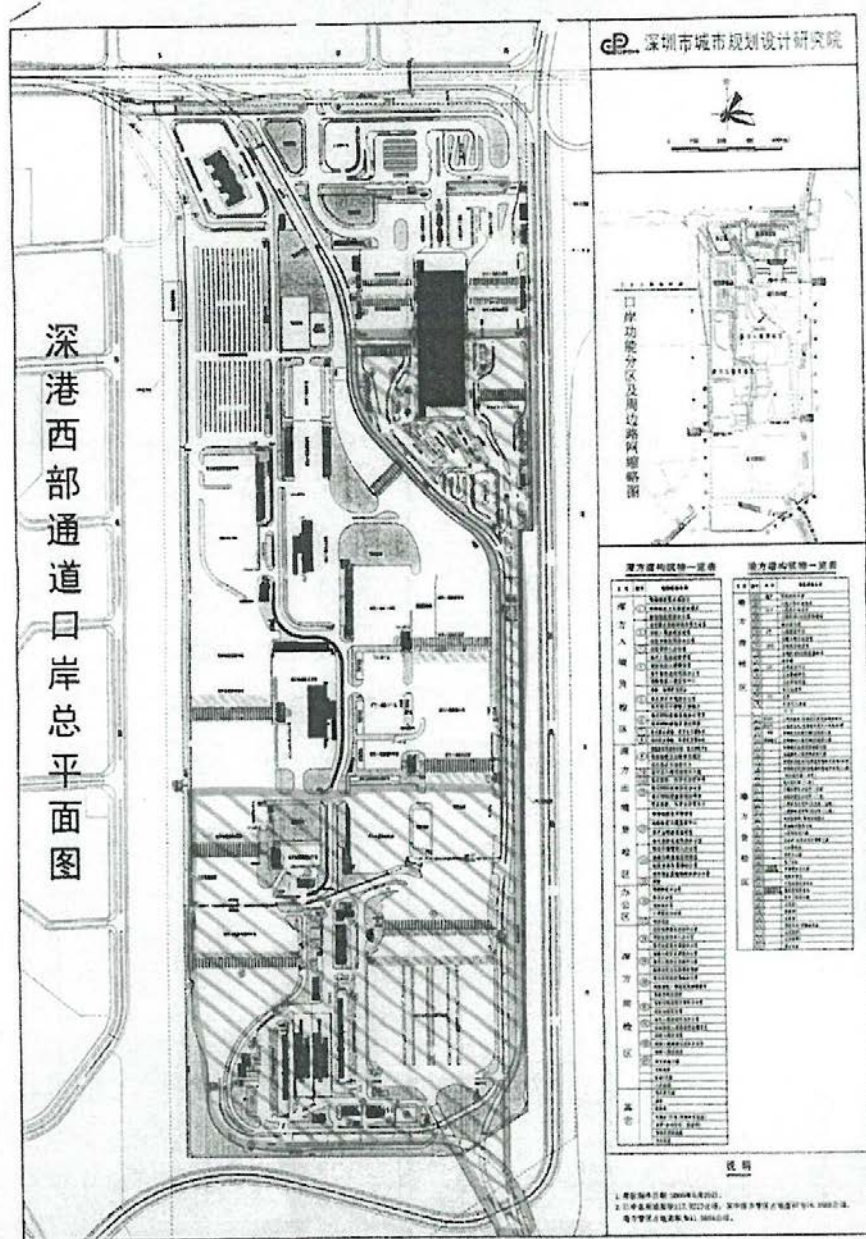
Service Specifications

Attachment 2

Legend:  Contract Area A

Boundary of Contract Area A in Yuen Long District (West)

Service Specifications

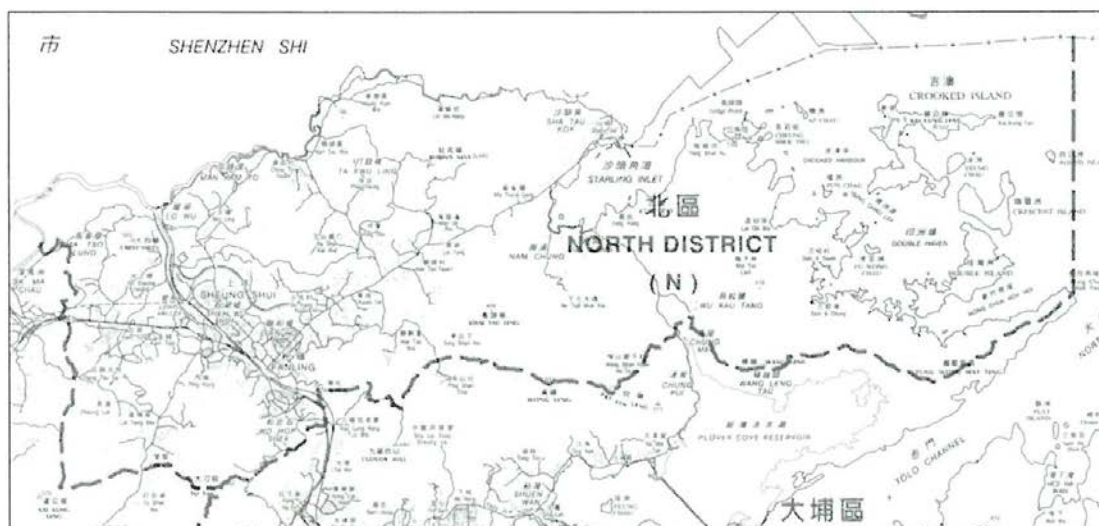
Attachment 3

Legend:  Contract Area B

Boundary of Contract Area B in Yuen Long District (West)

Service Specifications

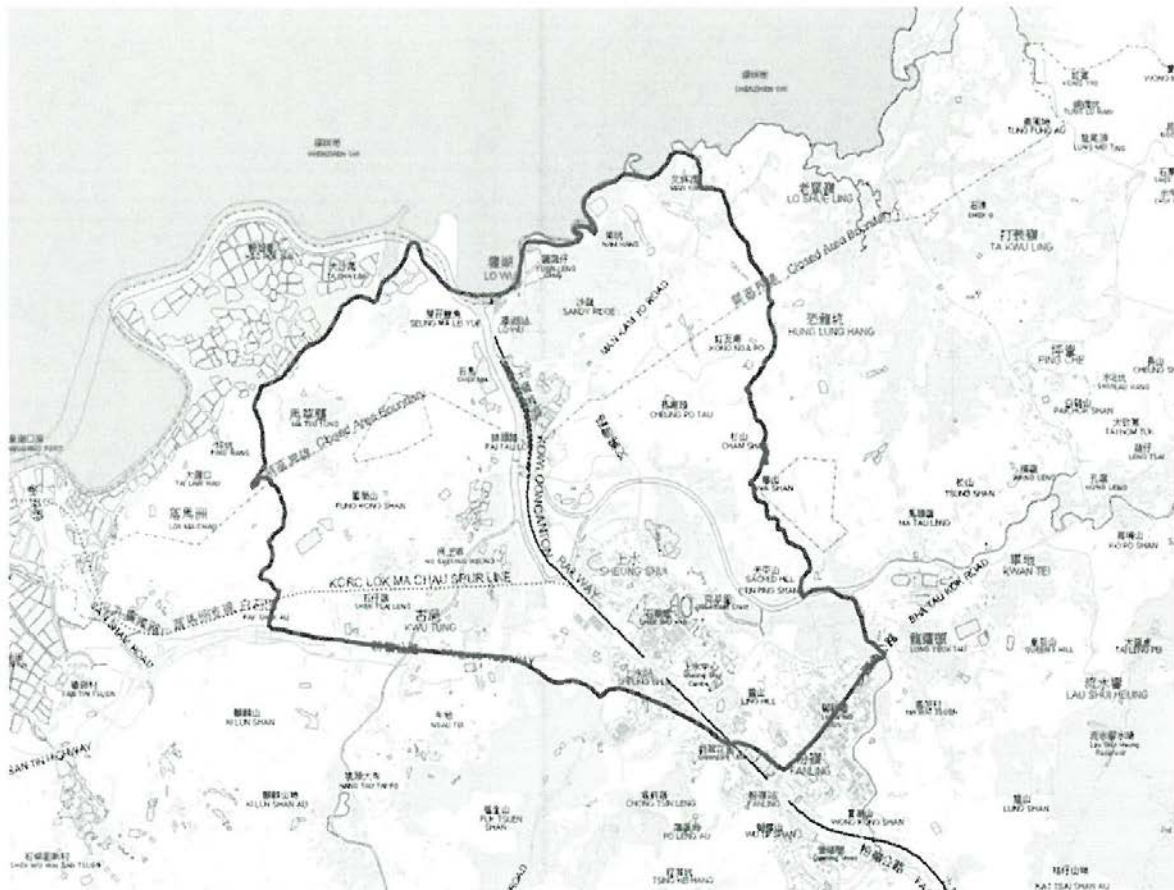
Attachment 1



Boundary of North District

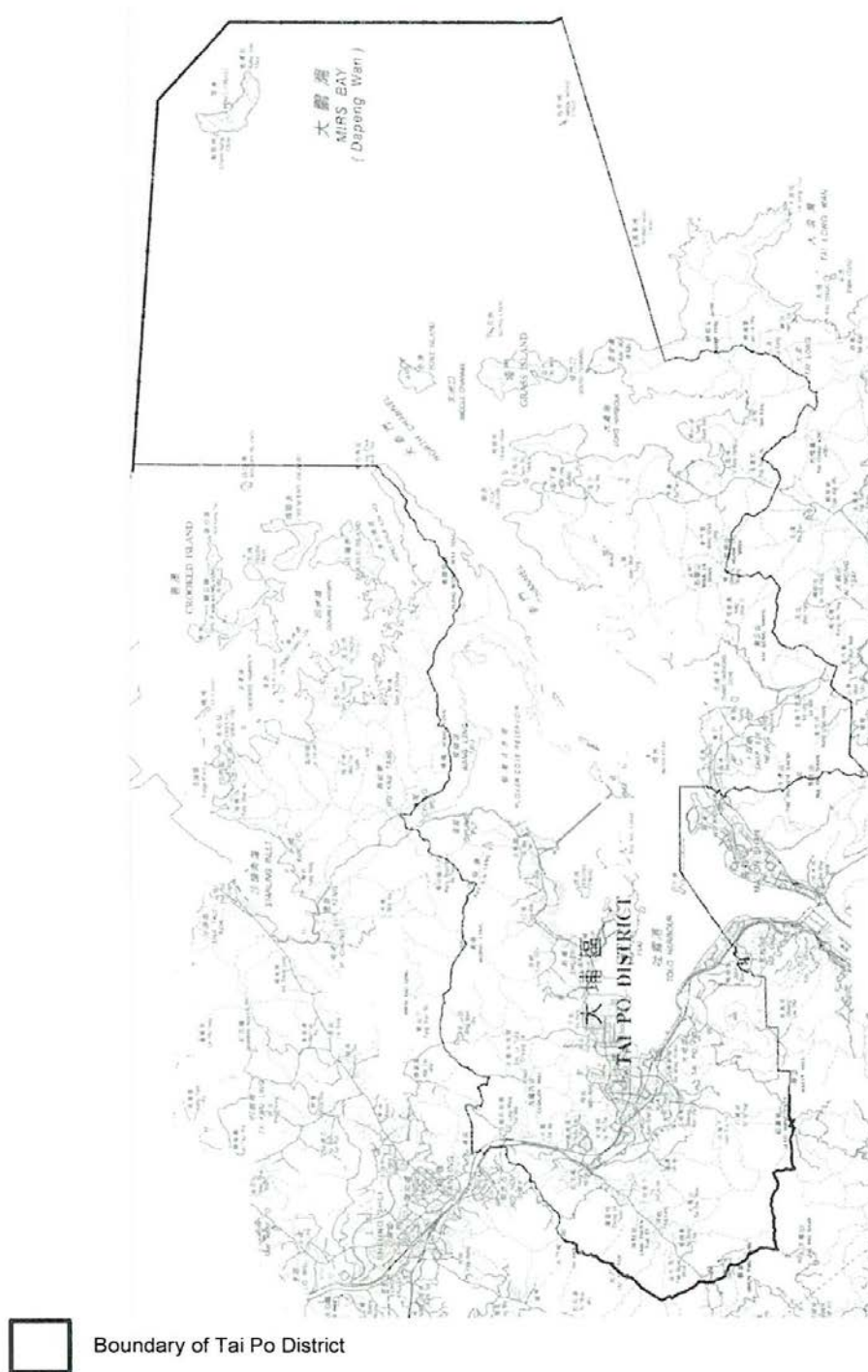
Legend



Attachment 2**Boundary of Contract Area****Legend:**

Contract Area

Attachment 1



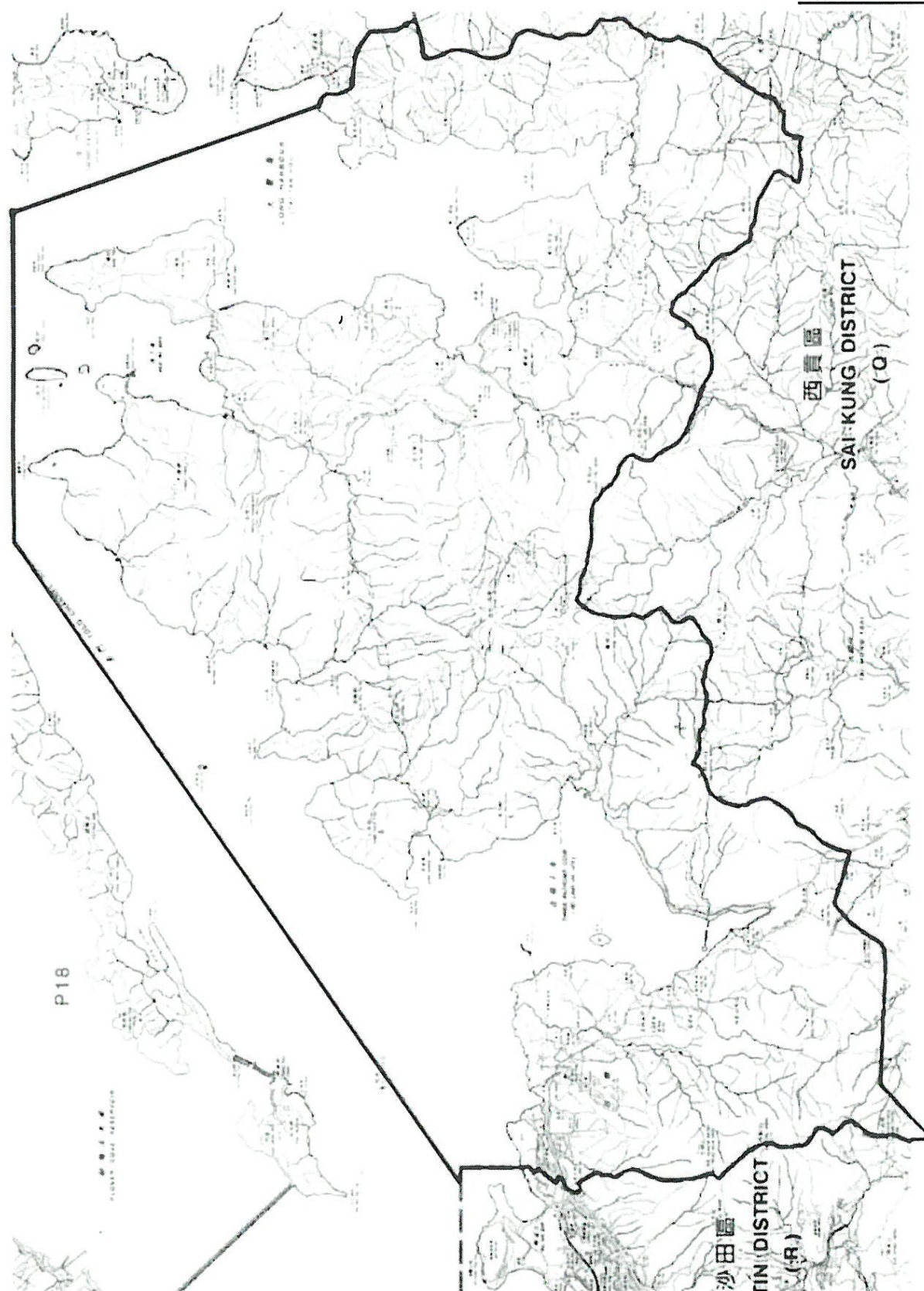
Boundary of Tai Po District

Attachment 3



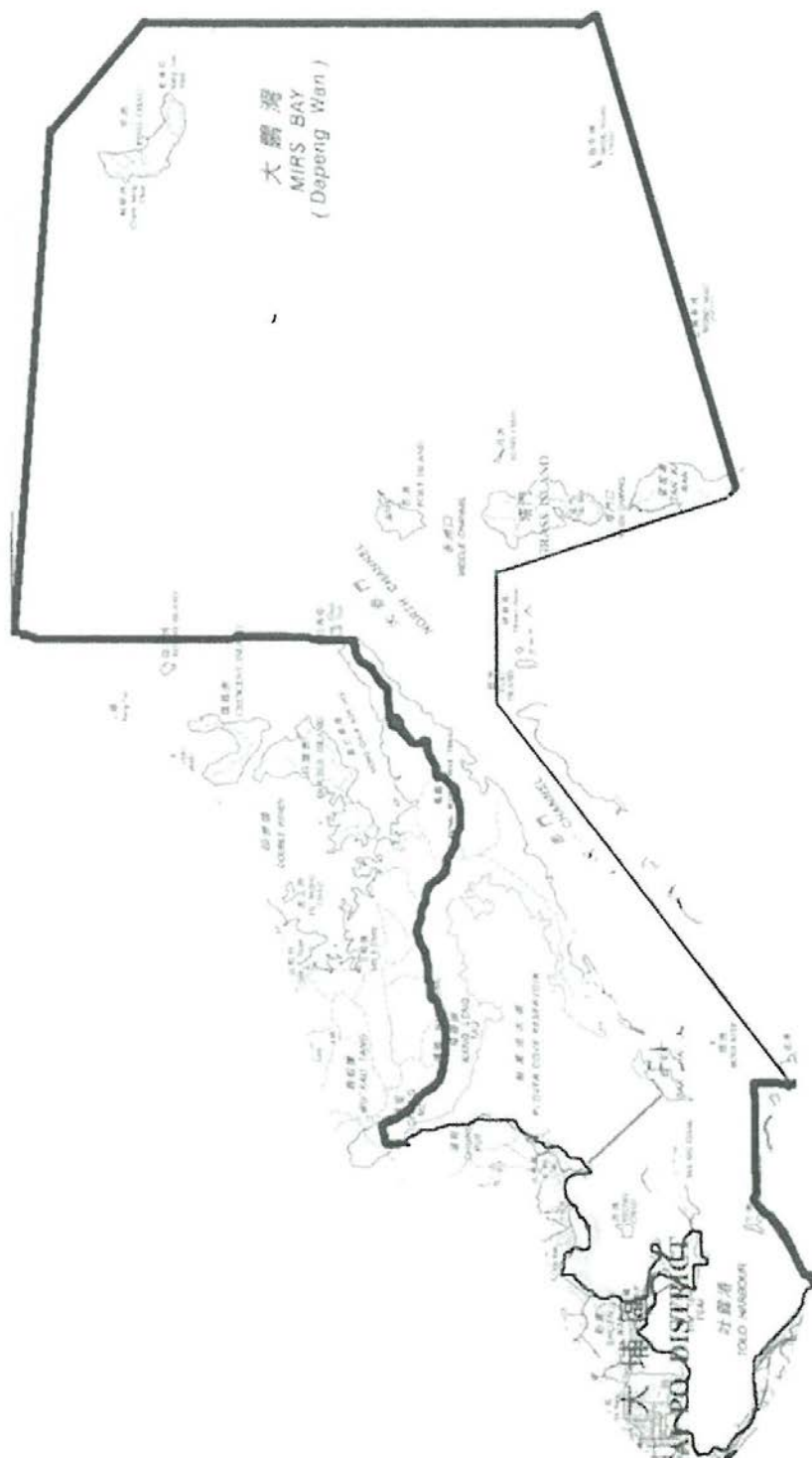
Map Showing Contract Area A in Tai Po District

Attachment 4



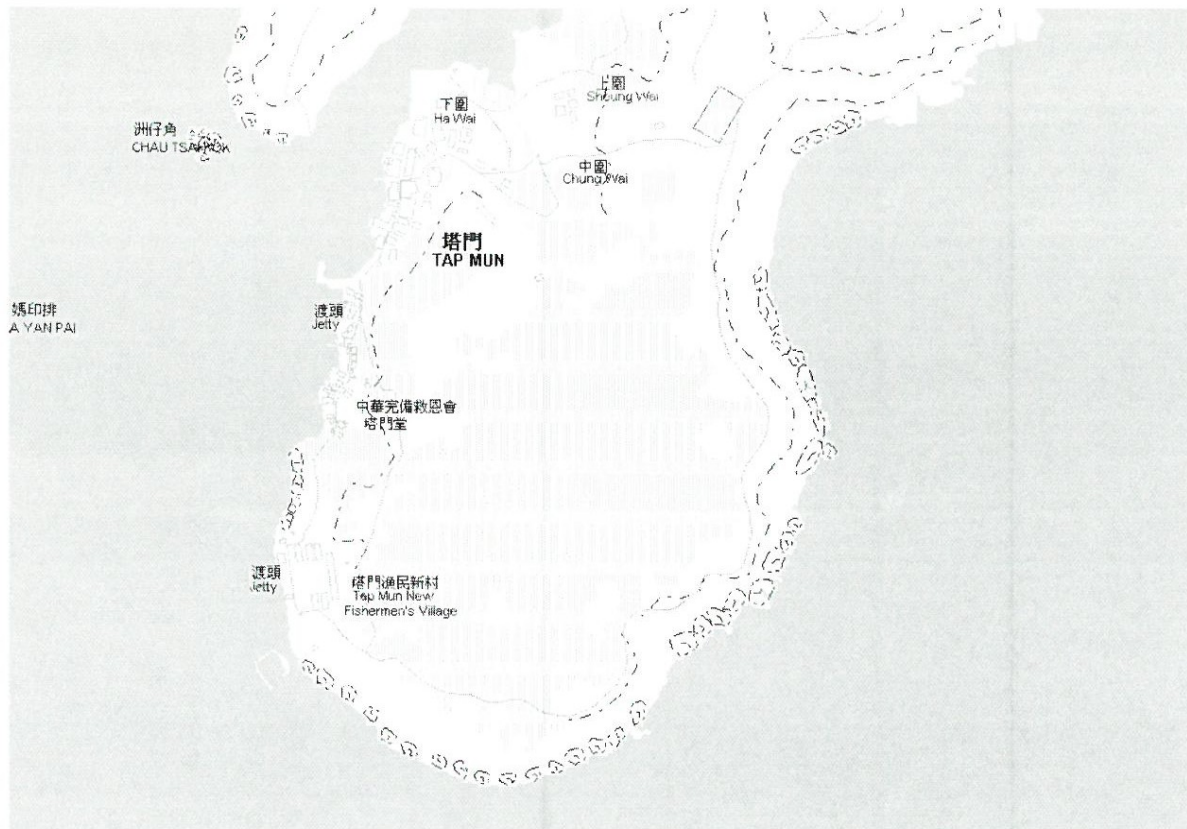
 Contract Area B

Map showing Contract Area B in Tai Po District

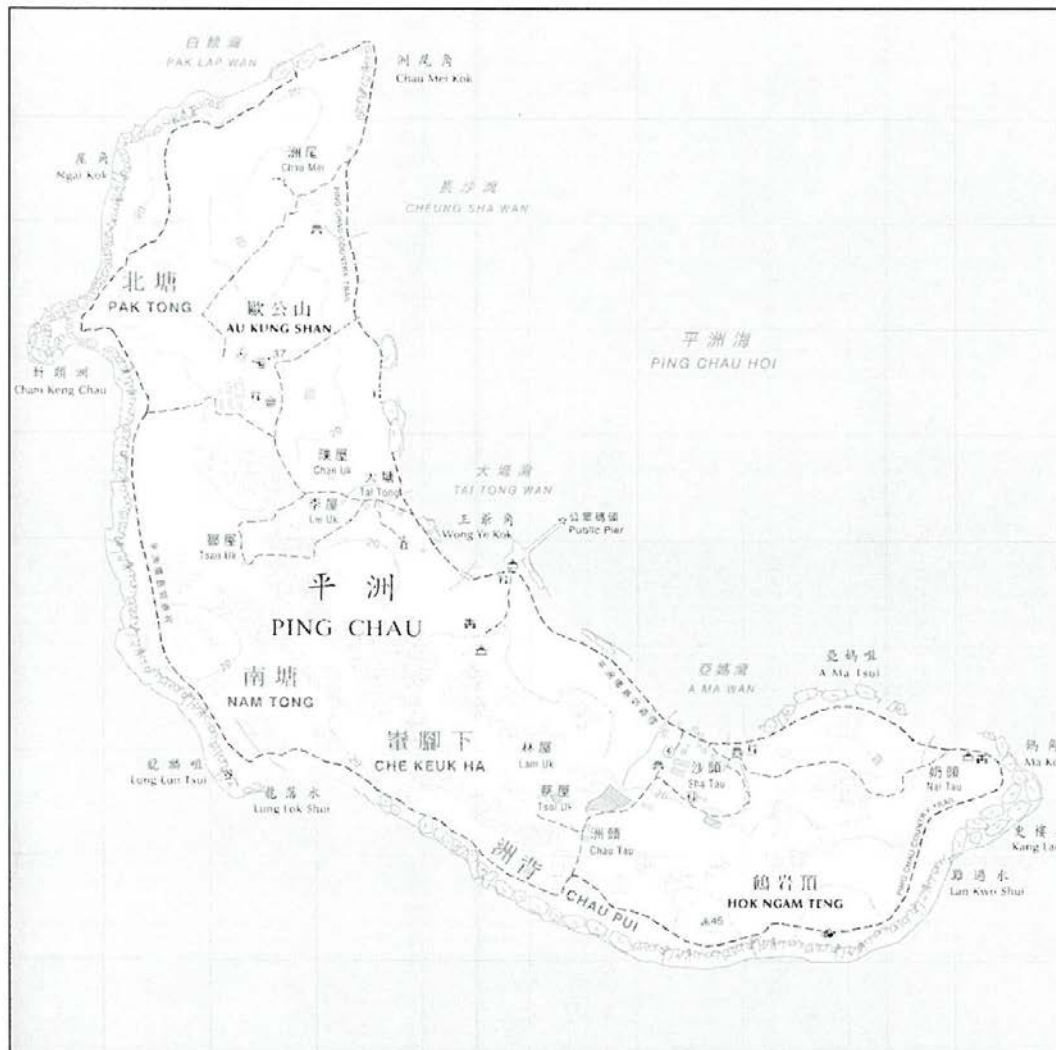
Attachment 5

Contract Area C

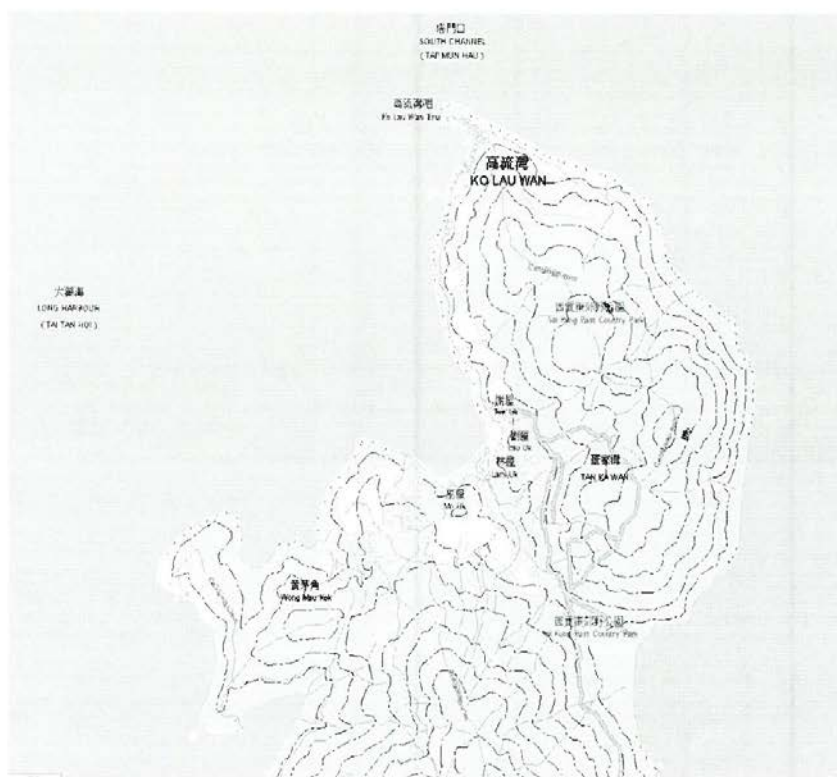
Map showing Contract Area C in Tai Po District

Map showing Contract Area C in Tai Po District**Attachment 6****Location Map showing Tap Mun**

Contract Area shall include all footpaths to villages that located outside the boundary of country and marine park of Agriculture, Fisheries and Conservation Department, piers / jetties, refuse collection points, public toilets in Tap Mun.

Attachment 7**Location Map showing Tung Ping Chau**

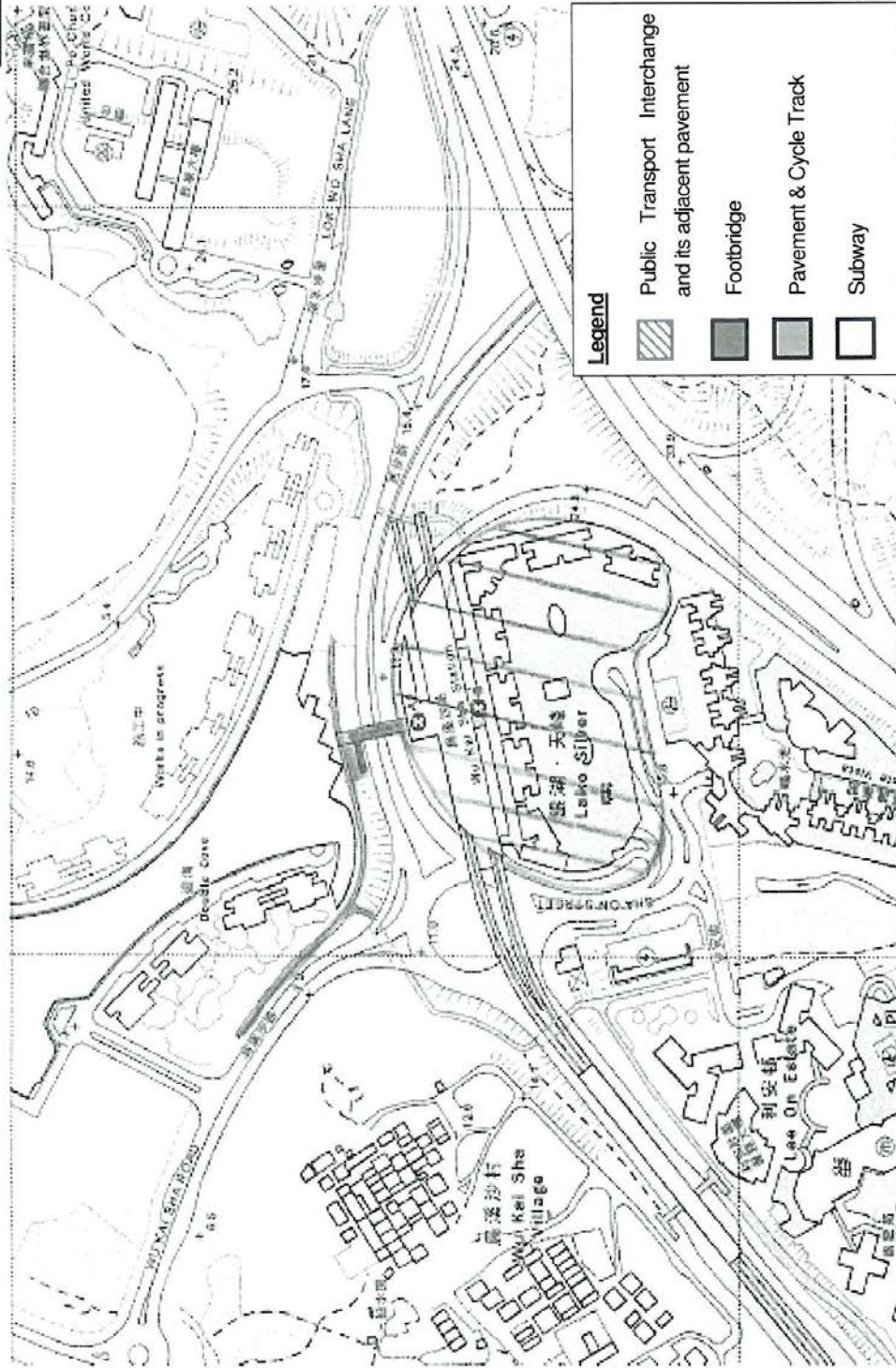
Contract Area shall include all footpaths to the seven (7) villages namely Chan Uk, Tai Tong, Lei Uk, Lam Uk, Tsoi Uk, Chau Tau and Sha Tau that located outside the boundary of country and marine park of Agriculture, Fisheries and Conservation Department, pier, aqua privies and public toilet and the footpaths connected thereat in Tung Ping Chau.

Attachment 8

Location Map showing Ko Lau Wan and Tan Ka Wan

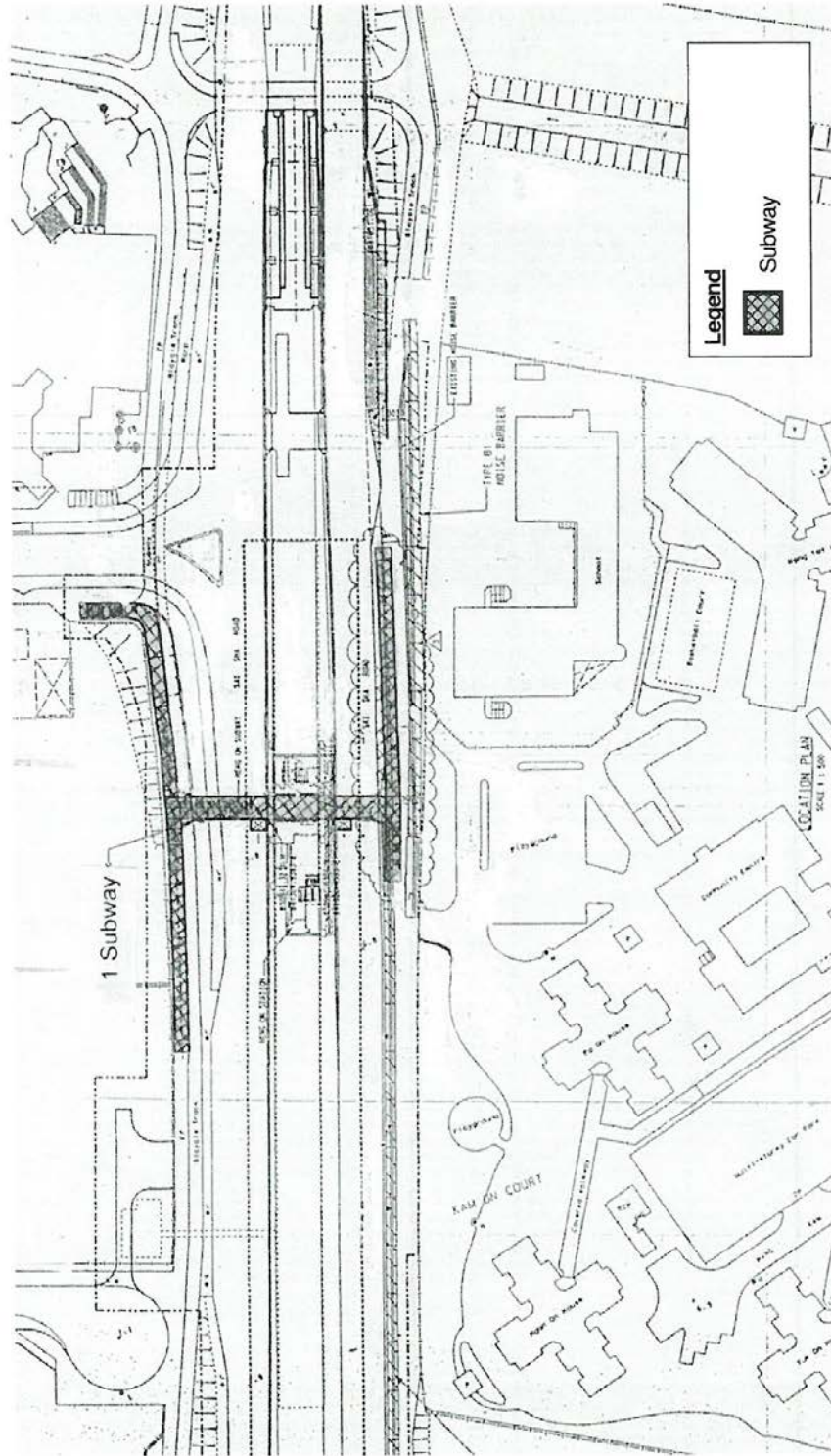
Contract Area shall include all footpaths to the four (4) villages namely Mo Uk, Lam Uk, Lau Uk and Tse Uk that located outside the boundary of country and marine park of Agriculture, Fisheries and Conservation Department, piers / jetties, refuse collection points, public toilets in Ko Lau Wan and Tan Ka Wan.

Attachment 2(1)



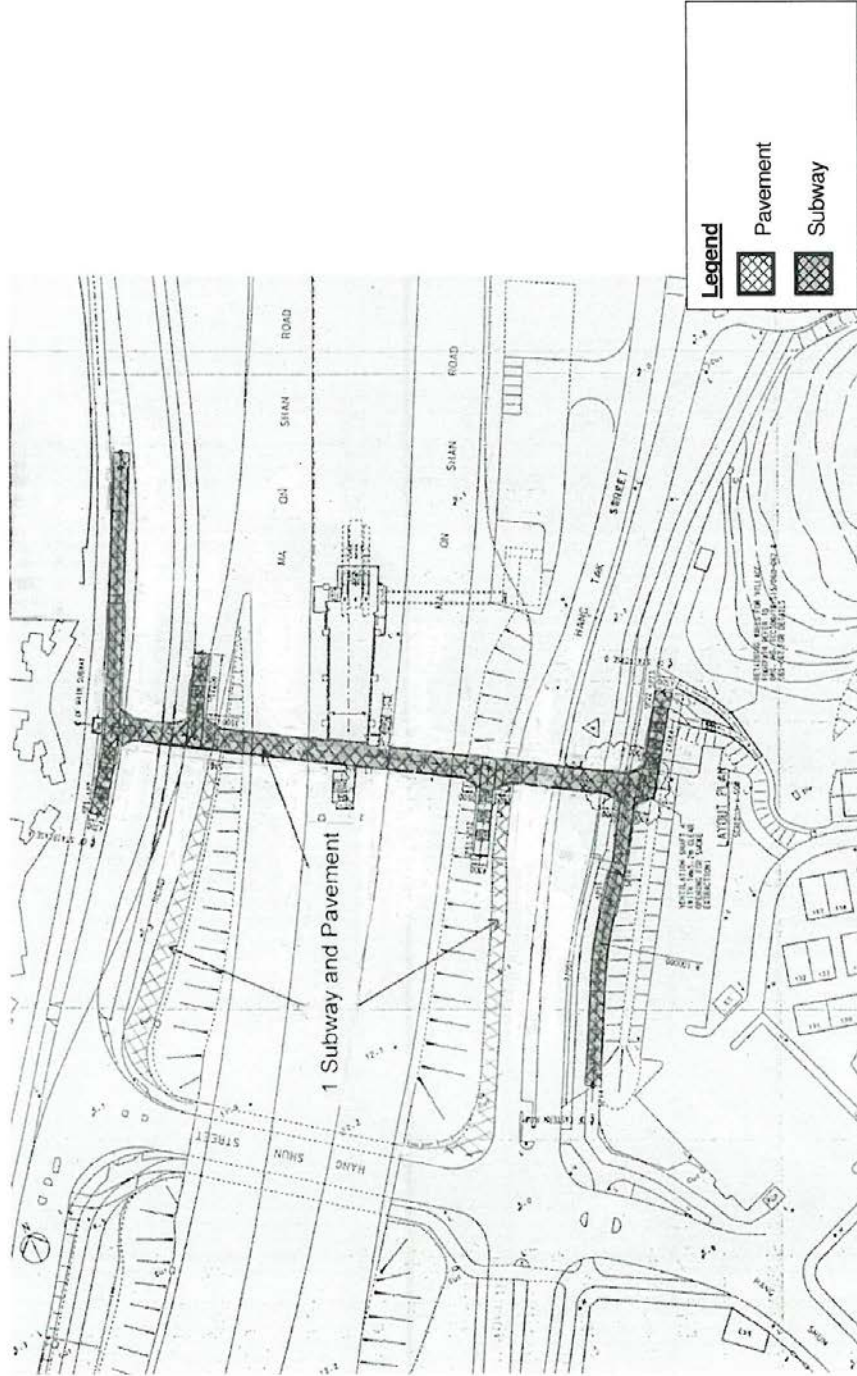
Contract Area B - Location 1 - Wu Kai Sha Station of Ma On Shan MTR (Sai Sha Road and Sha On Street)

Service Specifications



Contract Area B - Location 2 – Hang On Station of Ma On Shan MTR (Sai Sha Road)

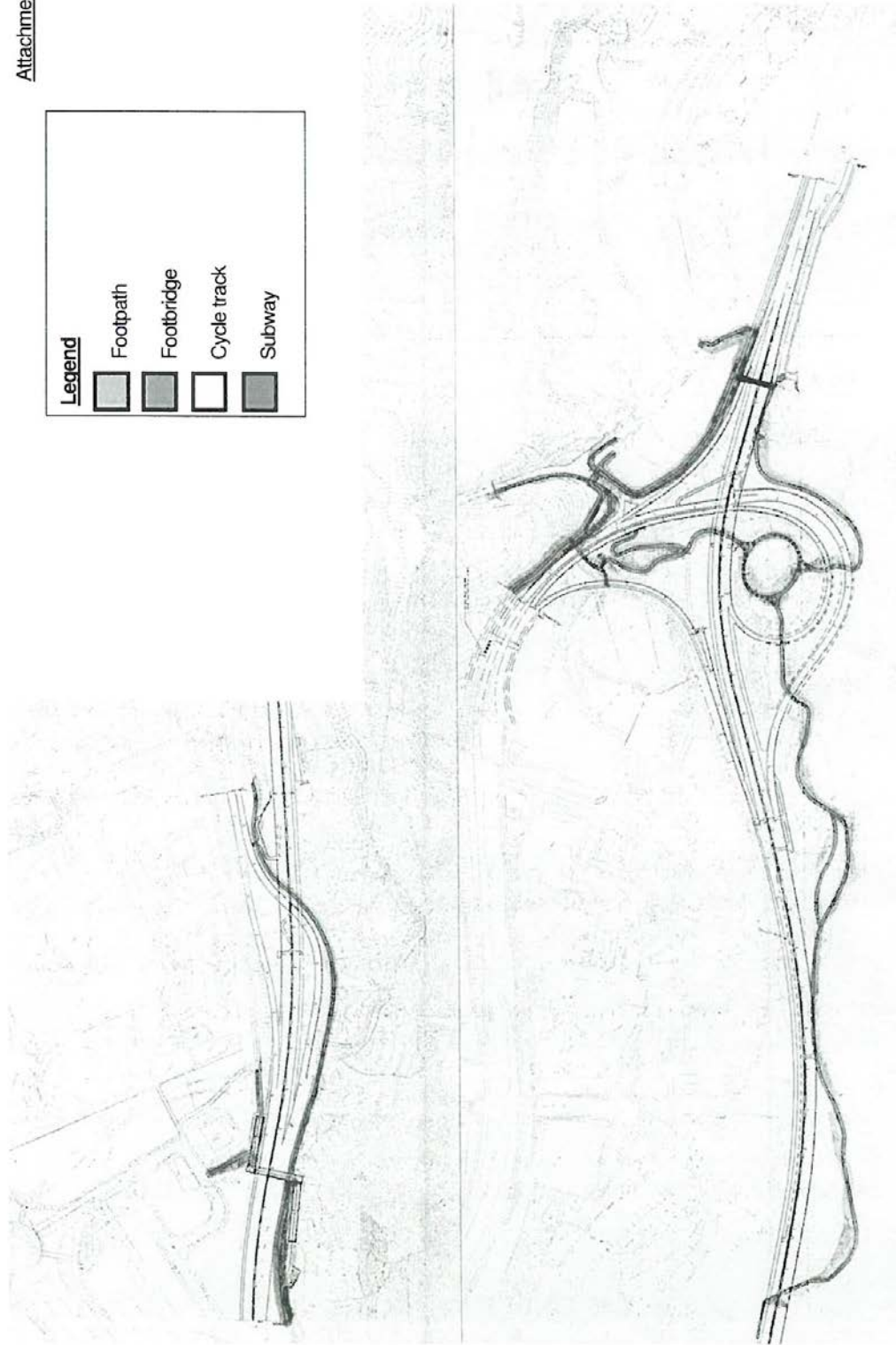
Service Specifications



Contract Area B - Location 3 – Tai Shui Hang Station of Ma On Shan MTR (Hang Tak Street and Hang Tai Street)

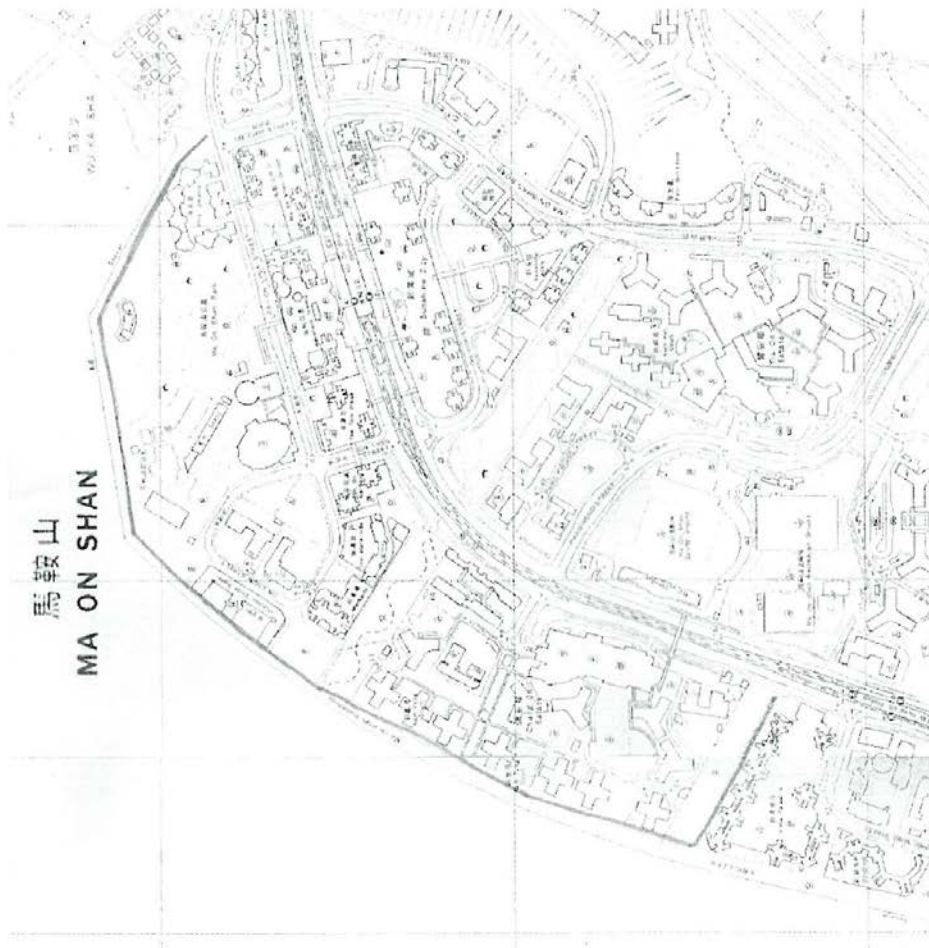
Service Specifications

Attachment 2(4)



Contract Area B - Location 4 – New development around Road T7 (Ma On Shan Road and Sai Sha Road)

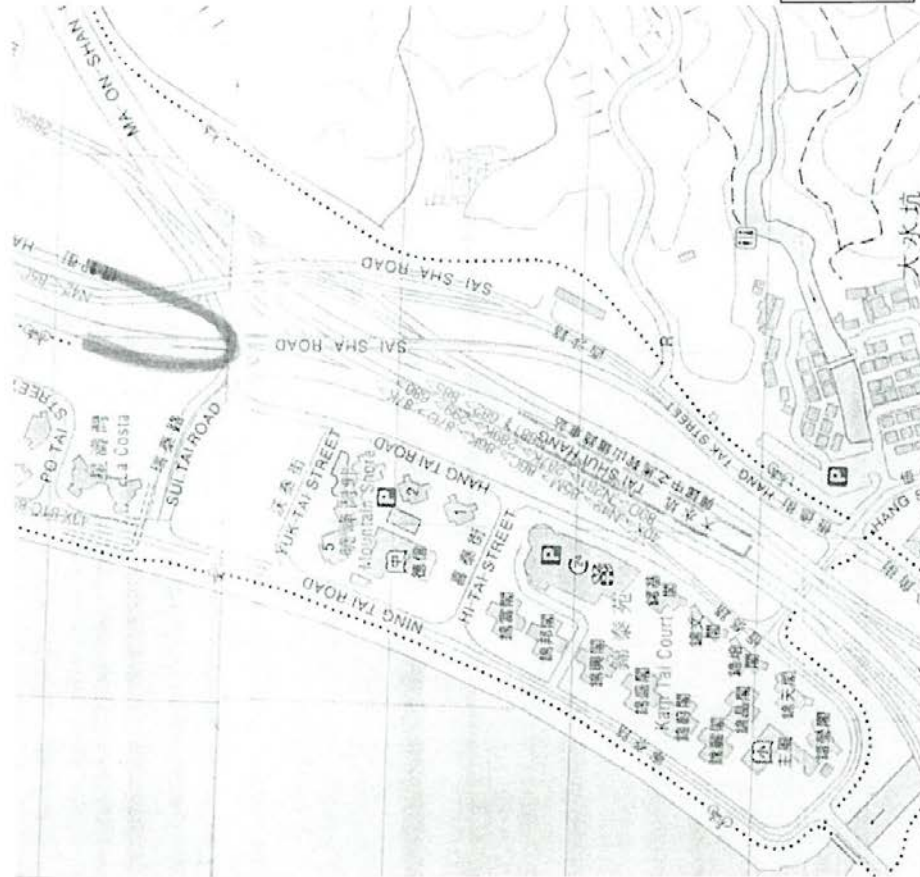
Service Specifications



Contract Area B - Location 5 – New roads and cycle track from Vista Paradiso to Villa Oceania

Service Specifications

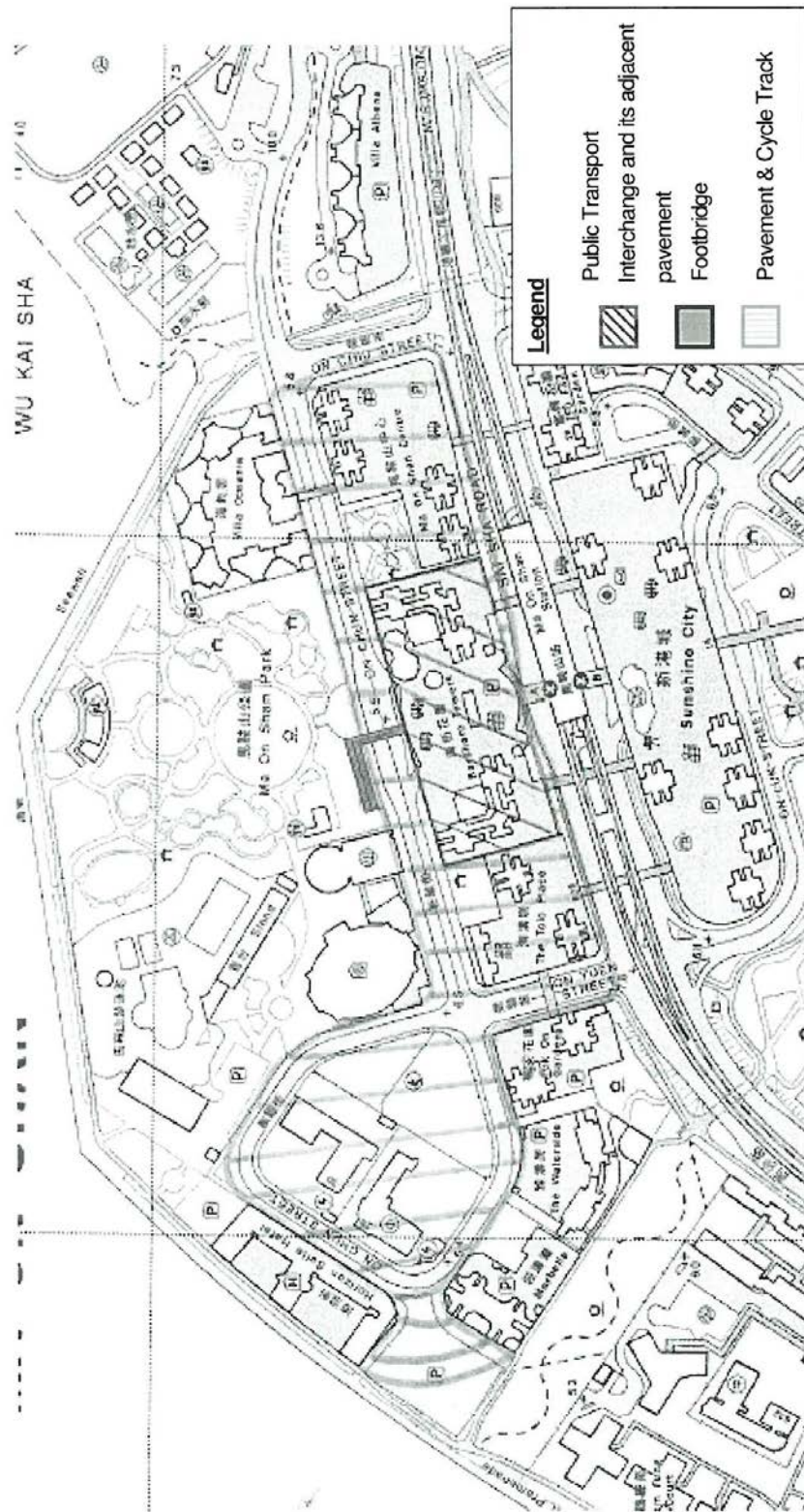
Attachment 2(6)



Contract Area B - Location 6 - Sui Tai Road

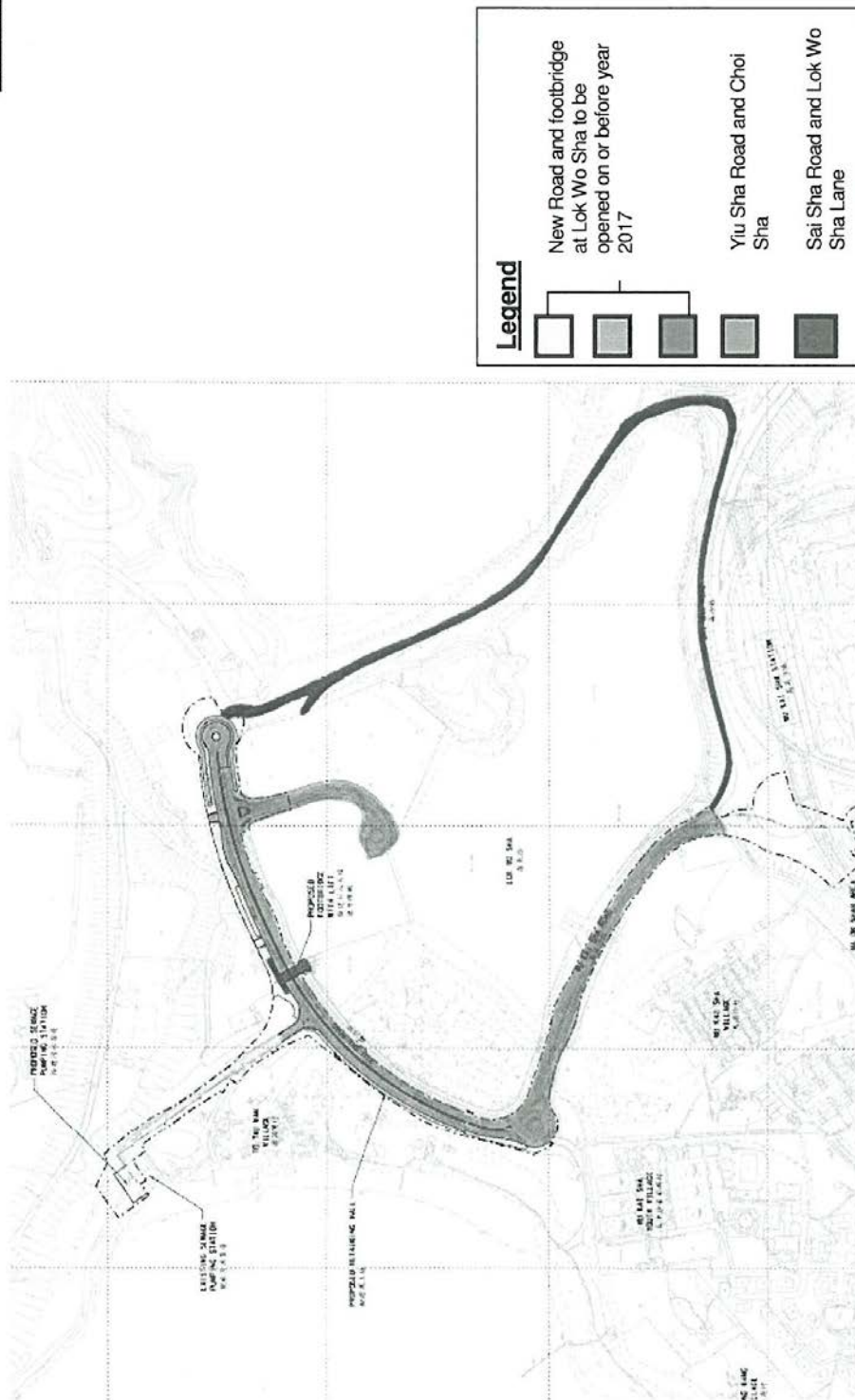
Service Specifications

Attachment 2(7)



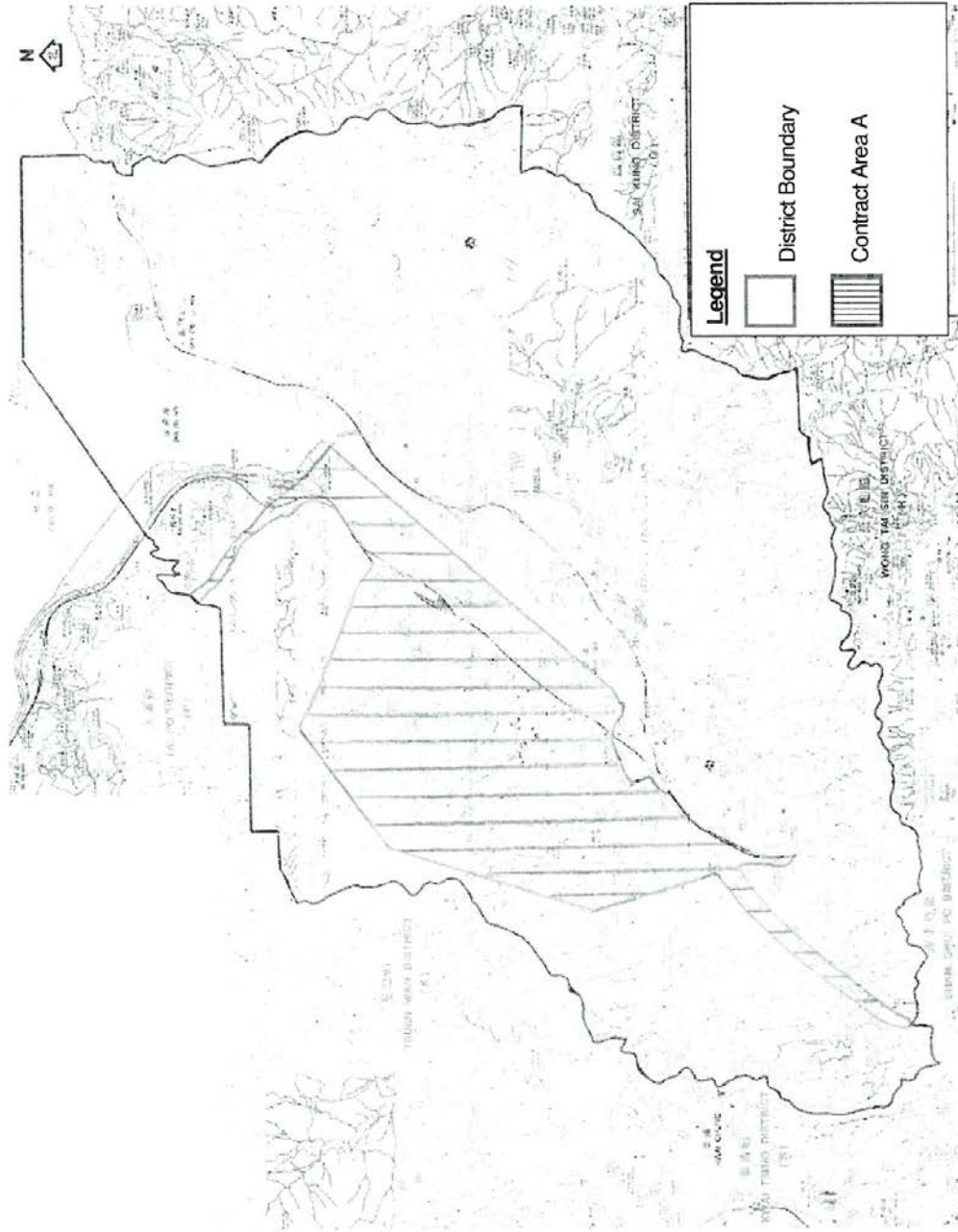
Contract Area B - Location 7 – Ma On Shan Town Centre (On Chun Street, On Yuen Street and On Chiu Street)

Service Specifications



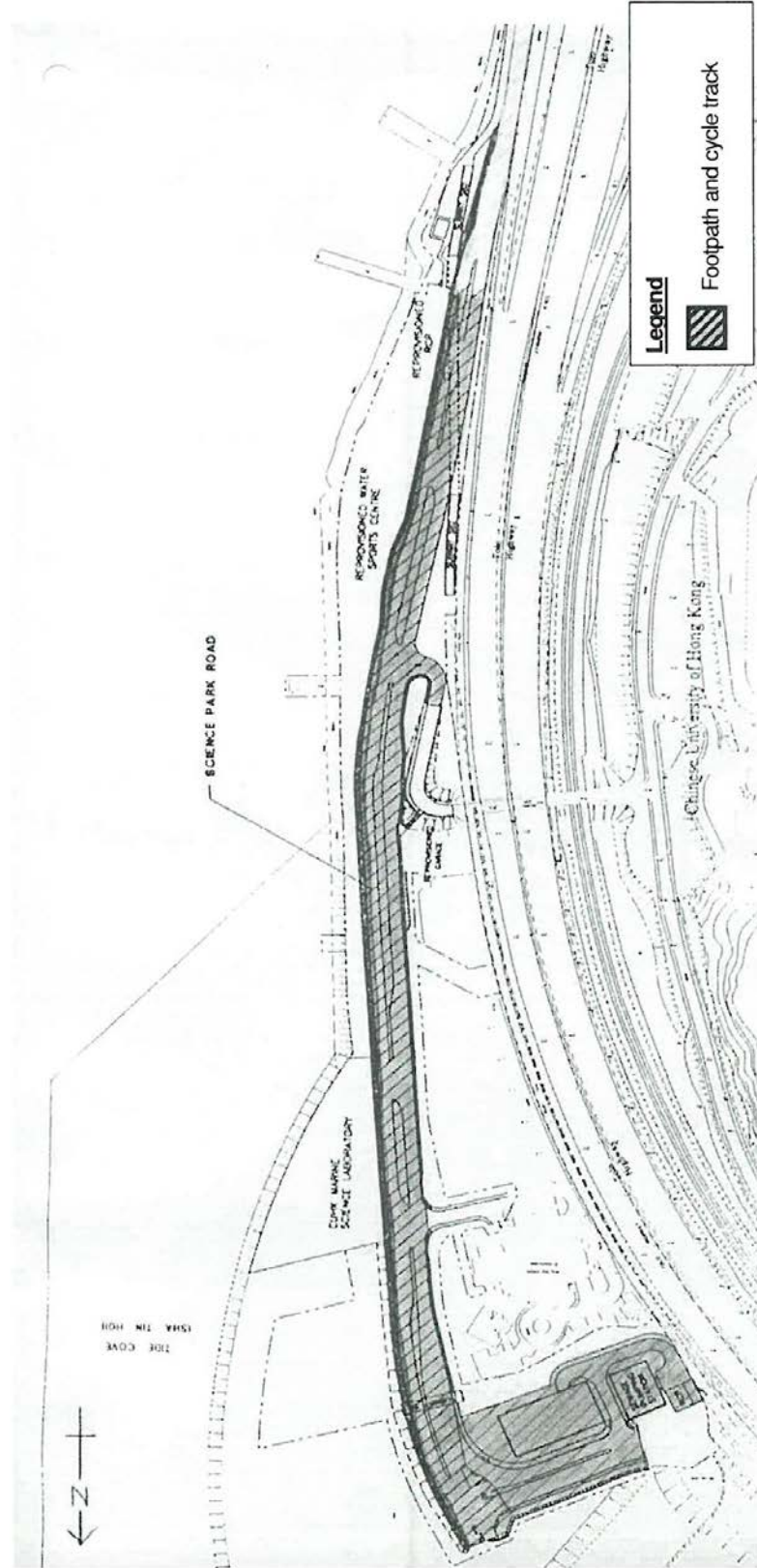
Contract Area B - Location 8 – New Roads at Lok Wo Sha, Ma On Shan

Service Specifications



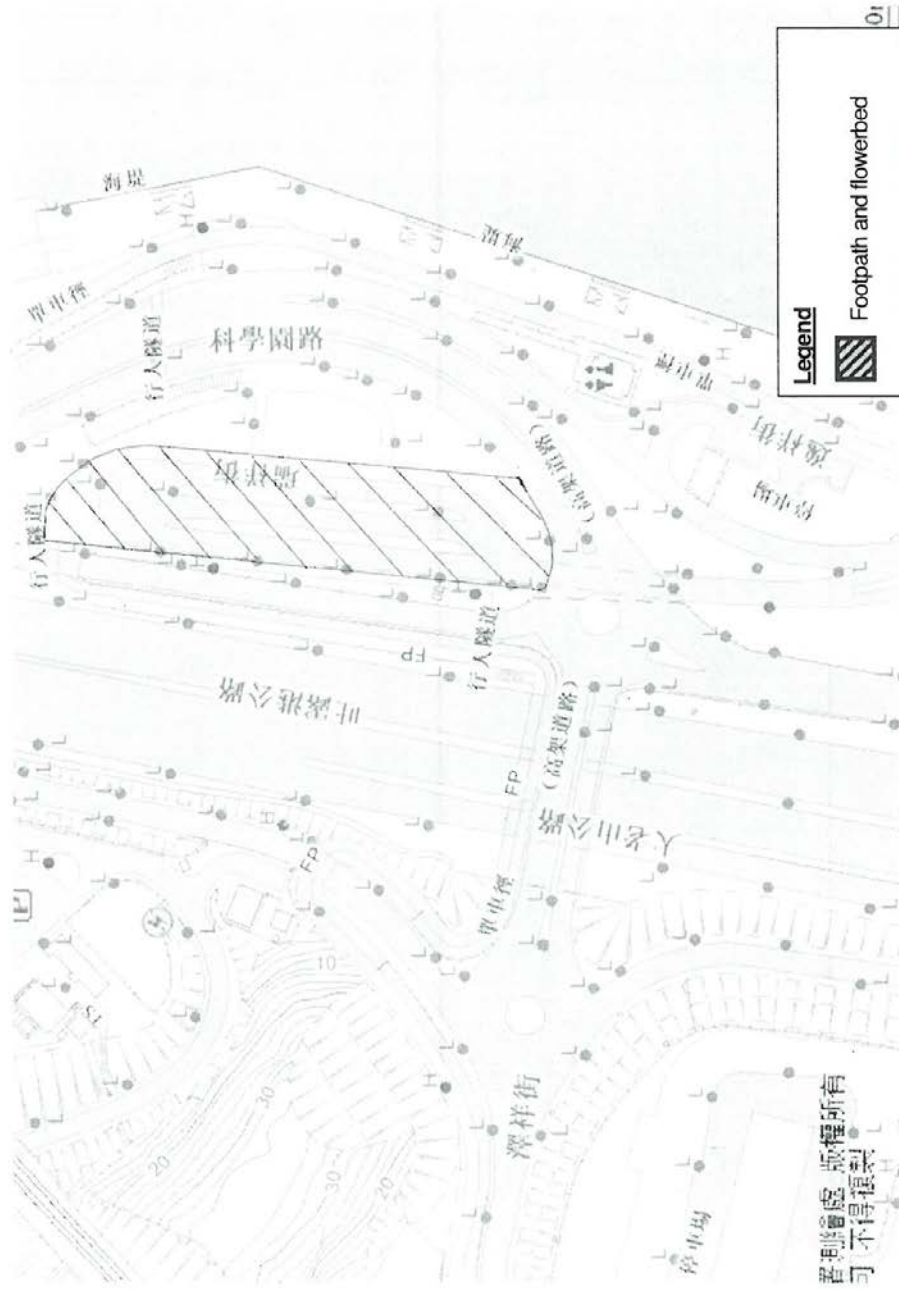
Map showing the Boundary of Contract Area A and District Boundary of Sha Tin District

Service Specifications



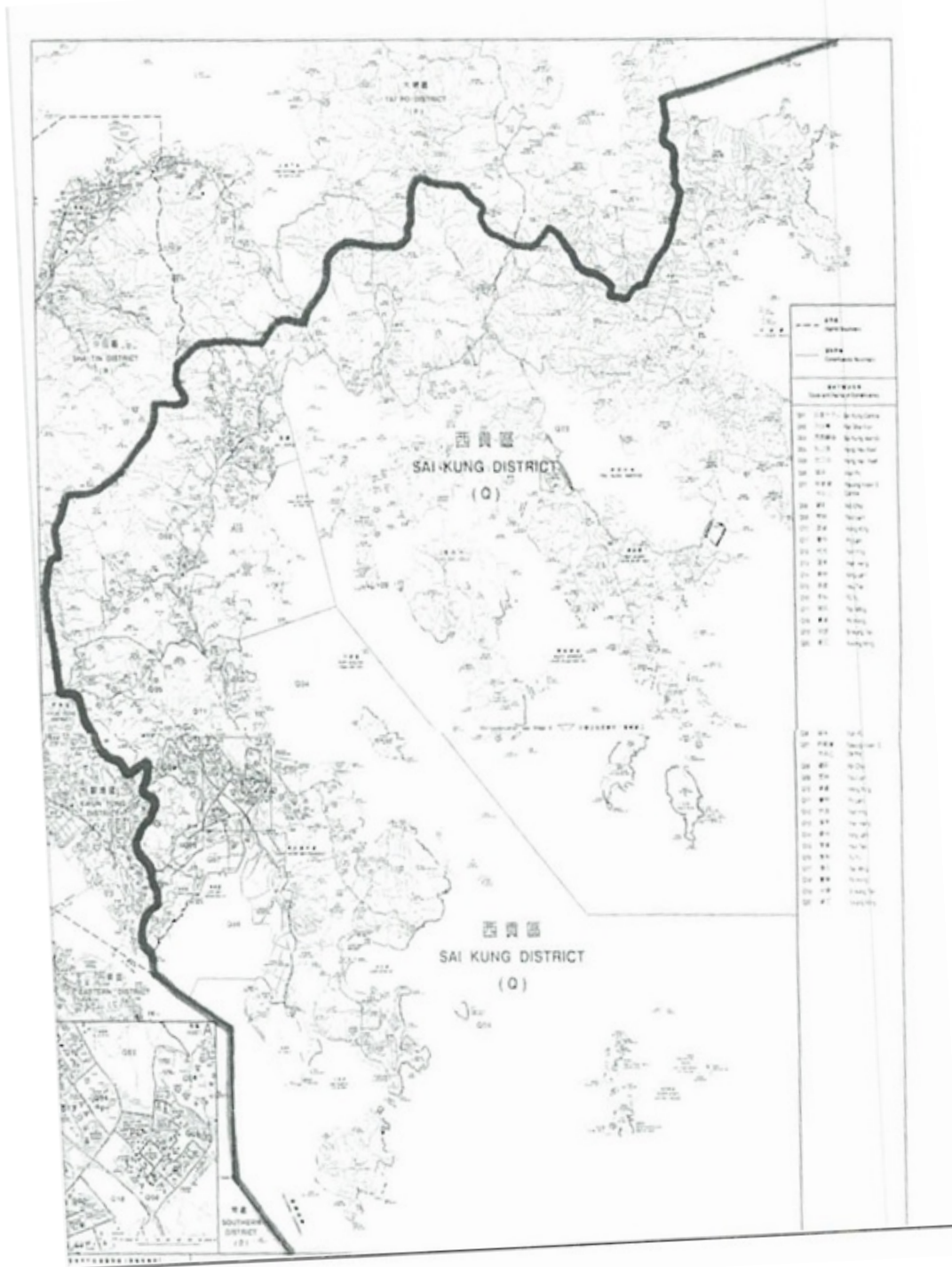
Contract Area B - Location 1 – Science Park Road

Attachment 2(3)

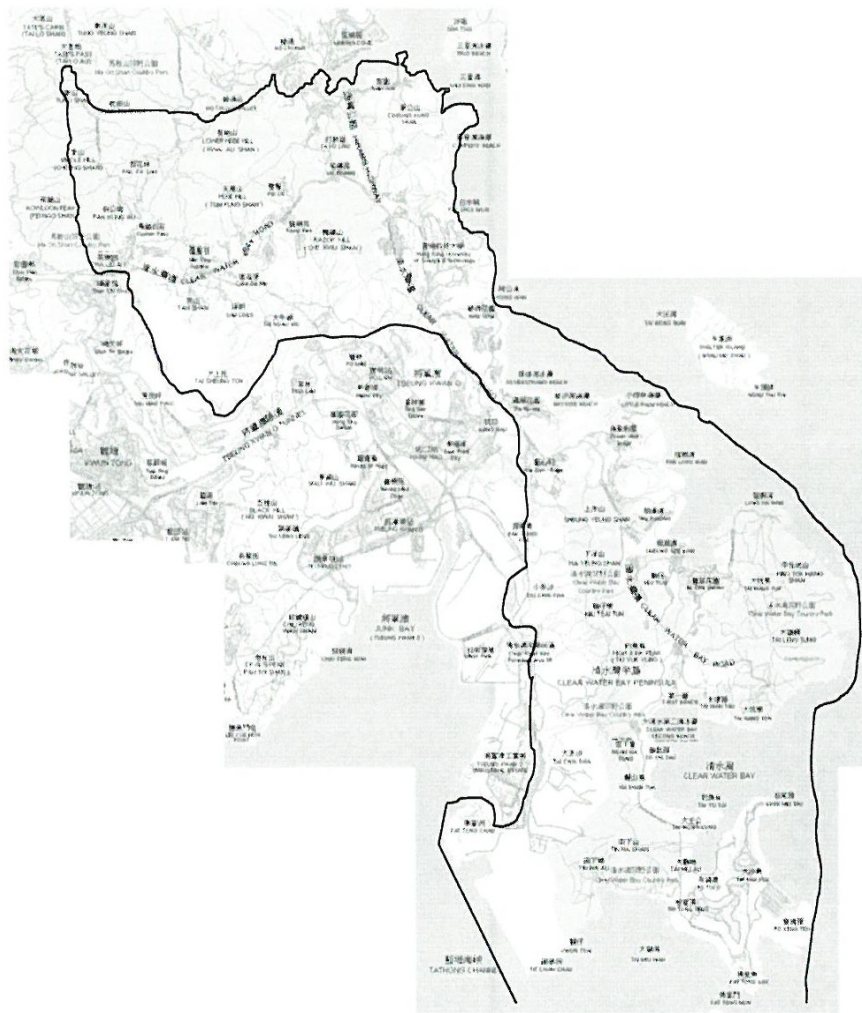


Contract Area B - Location 3 - Sui Cheung Street

Service Specifications

Attachment 1

Boundary of Sai Kung District

Attachment 2

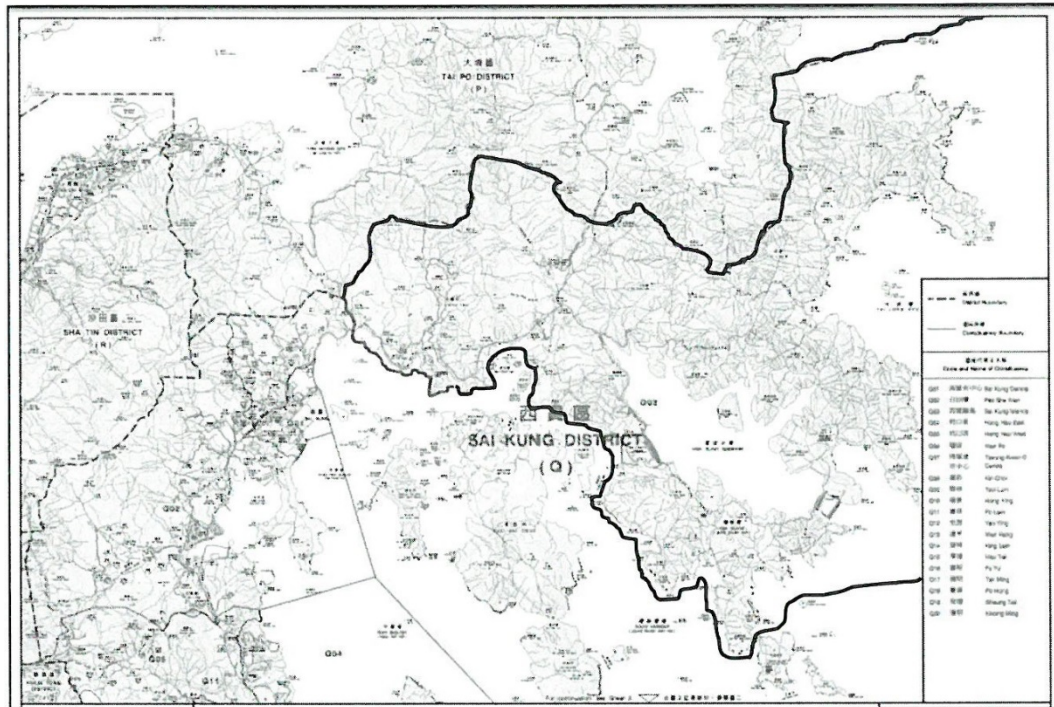
Boundary of Sai Kung Remote Area

[Area along Clear Water Bay Road and Tai Au Mun Road in Sai Kung District
(Boundary line of Northern Portion is at Attachment 3)]

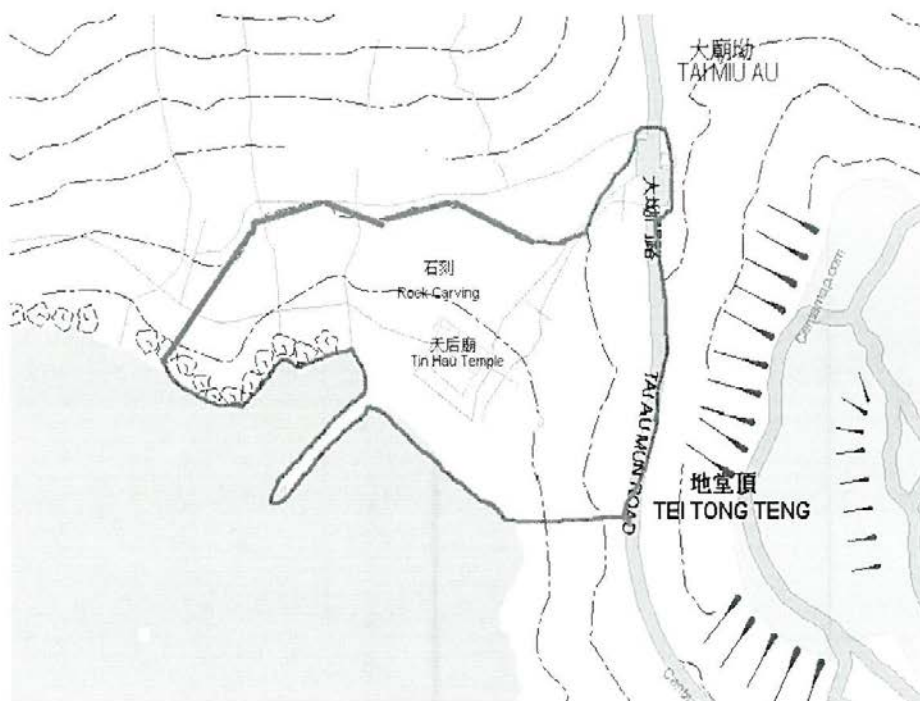
Attachment 3



Boundary line of the Northern Portion of Sai Kung Remote Area
(Area along Clearwater Bay Road, Hiram's Highway and Tai



Boundary of Sai Kung Remote Area
(Area along Sai Sha Road, Sai Kung East and West Country Park)

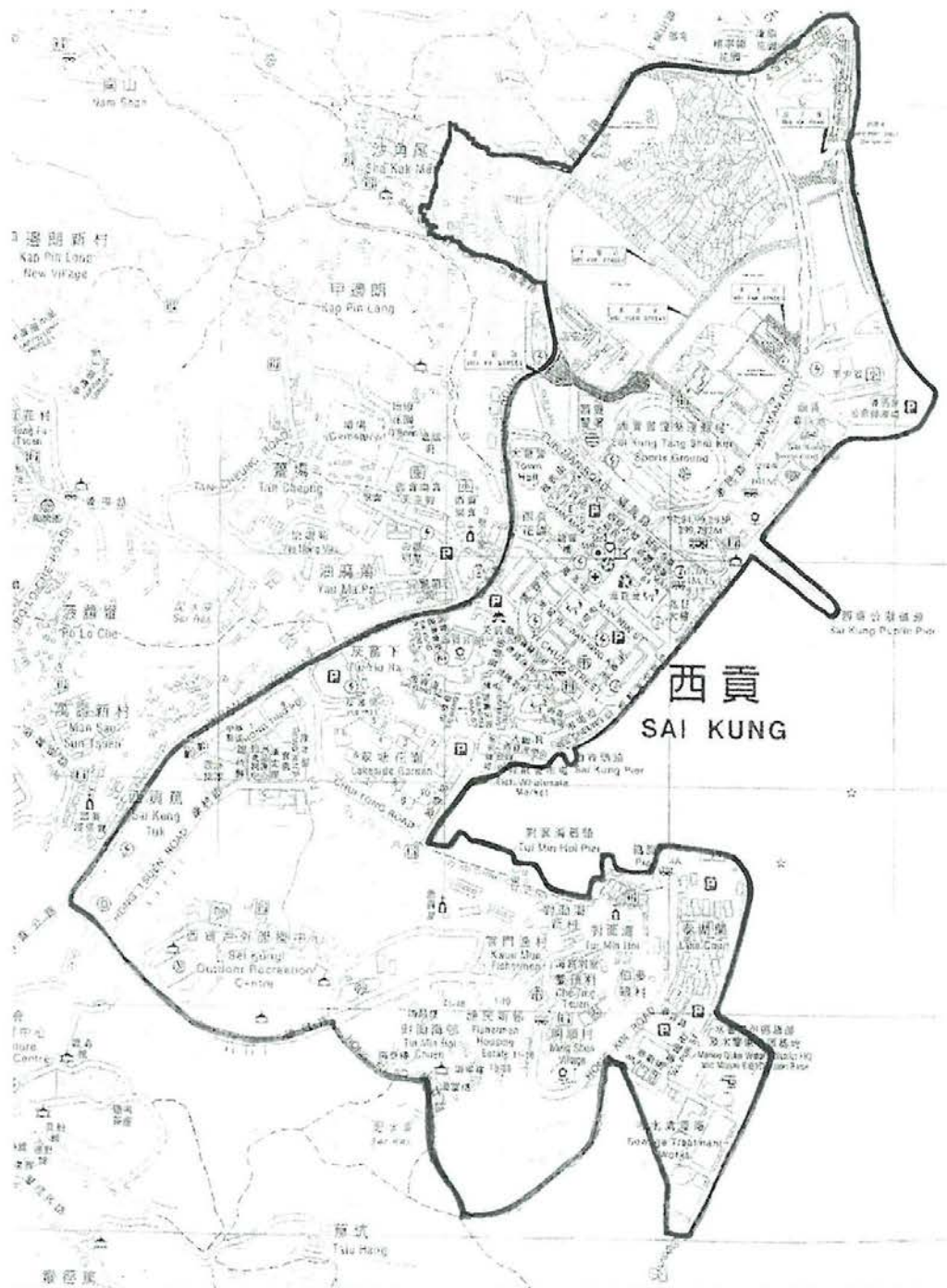


Location of Tai Miu

Attachment 6



☐ Location of High Island (Leung Shuen Wan)

Attachment 7

Boundary of Sai Kung Town Centre



☐ Contract Area

Boundary of Contract Area – Tseung Kwan O in Sai Kung District

Service Specifications

– 完 –