

私營骨灰安置所暫免法律責任書申請摘要  
(作公布用途)

本申請摘要所載的資料乃由申請人提供，  
並未經私營骨灰安置所發牌委員會核實。  
申請人有責任確保申請摘要所載的資料完全正確。

(1) 骨灰安置所基本資料

骨灰安置所名稱 : 般若精舍 海會塔及普同塔

骨灰安置所地址 : 新界沙田排頭村297號 (丈量約份第183約地段第528號(部分))  
及政府土地牌照第T13497號(部分)

開始營辦年份 : 1920年

營辦者名稱 : 般若精舍有限公司

營辦者的身分 ① 新界沙田排頭村 297 號(丈量約份第 183 約地段第 528 號)  
: \*土地擁有人 / 處所現租客(租契 / 租賃為期 149 年，  
由 01-07-1898 至 30-06-2047)

② 政府土地牌照第 T13497 號：為期由 1971 年 1 月 1 日 至 現在(按年續租)

(2) 場地資料及樓宇排列

骨灰安置所佔地約 179.70 平方米，總樓宇建築面積約 179.70 平方米，共有：

2 座骨灰安置所大樓

1 個冥鏹爐

0 個垃圾貯存室

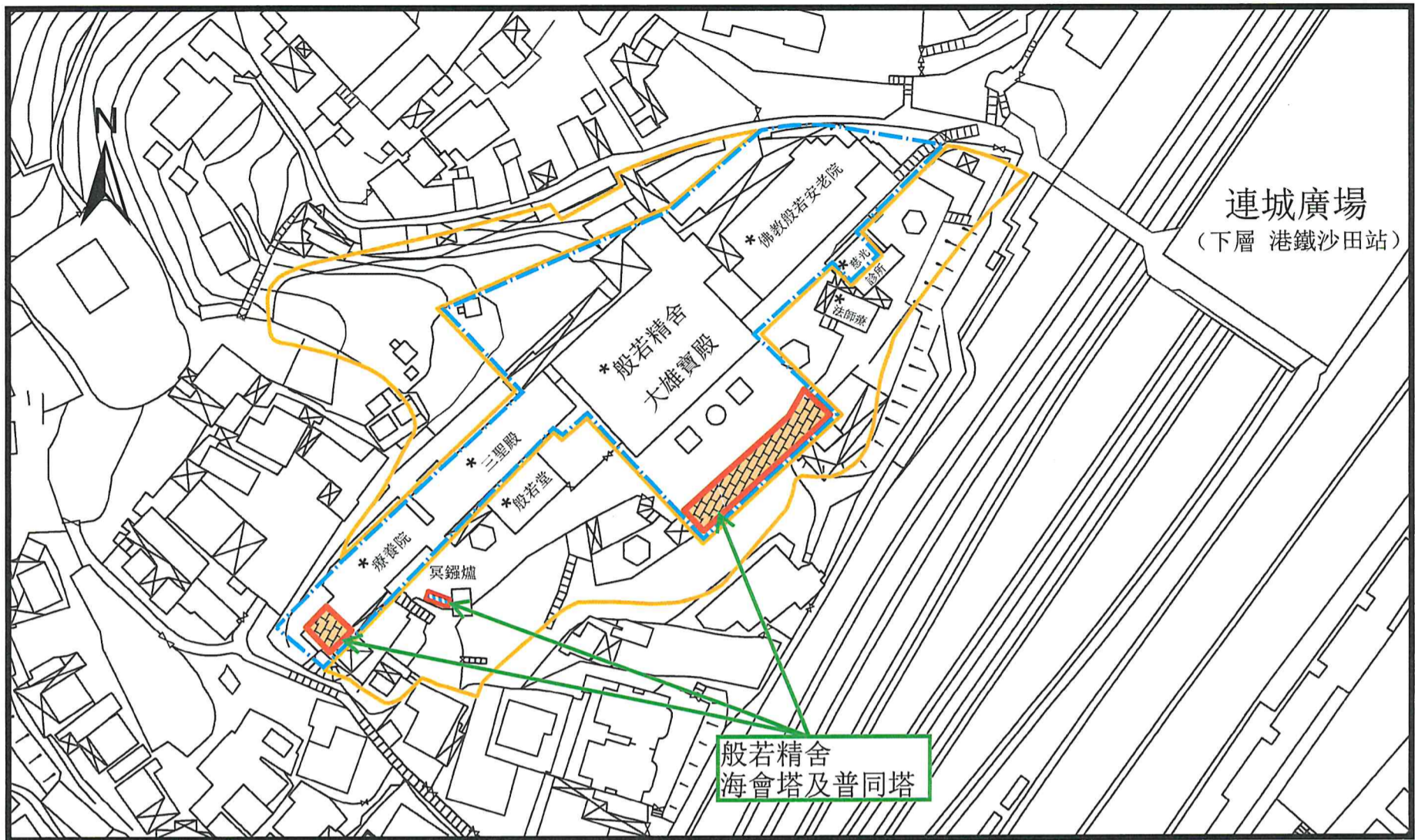
其他支援骨灰安置所運作的必要配套設施建築物(請說明性質及數量) 無

其他支援骨灰安置所運作的必要配套設施(例如：停車設施、上落客貨設施等)(請說明性質、面積及數量) 無

\* 請刪去不適用者



### (3) 建議骨灰安置所場地平面圖







參考地形圖: 1:1000 地形圖 © 地政總署  
7-SW-15B (版本:69, 日期: 11/12/2017)  
7-SW-15D (版本:62, 日期:27/10/2017)

比例 1:1000 @ A3  
(按公製比例繪製)  
建議場地平面圖 (圖則編號 001)

骨灰安置所名稱: 般若精舍 海會塔及普同塔

地址: 新界沙田排頭村297號  
(丈量約份第183約地段第528號(部分))  
及政府土地牌照第T13497號(部分)

圖例:	
	場地界線
	骨灰安置所大樓
	地段界線 (丈量約份第 183 約地段第 528 號)
	政府土地牌照界線 (政府土地牌照第 T13497 號)
*	非骨灰安置所範圍及非支援骨灰安置所運作的必要配套措施及建築物



